

ТЕРРИТОРИАЛЬНЫЙ ОРГАН ФЕДЕРАЛЬНОЙ СЛУЖБЫ ГОСУДАРСТВЕННОЙ СТАТИСТИКИ  
ПО ВОЛГОГРАДСКОЙ ОБЛАСТИ  
(Волгоградстат)



Статистическое обозрение

ОСНОВНЫЕ ИТОГИ ВСЕРОССИЙСКОЙ  
СЕЛЬСКОХОЗЯЙСТВЕННОЙ ПЕРЕПИСИ  
2016 ГОДА  
(В СХЕМАХ И ДИАГРАММАХ)

Волгоград  
2018

Редакционная коллегия:

**А.И. Чунаков** – Председатель редакционной коллегии

**В.Н. Сурин, Д.В. Очеретяная**

**Основные итоги Всероссийской сельскохозяйственной переписи 2016 года (в схемах и диаграммах):** стат. обозрение / Терр. орган Фед. службы гос. статистики по Волгоград. обл. – Волгоград: Волгоградстат, 2018 – 43 с.

В статистическом обозрении «Основные итоги Всероссийской сельскохозяйственной переписи 2016 года (в схемах и диаграммах)» представлены схемы и диаграммы, характеризующие показатели об объектах сельскохозяйственной переписи и трудовых ресурсах, наличии и использовании земельных ресурсов, структуре земель по землепользователям, площадях сельскохозяйственных культур и многолетних насаждений, поголовье сельскохозяйственных животных по видам, технических средствах и др.

Настоящий статистический материал не может быть полностью или частично воспроизведен, тиражирован и распространен в качестве официального издания без разрешения Территориального органа Федеральной службы государственной статистики по Волгоградской области.

При использовании данных статистической информации ссылка на Волгоградстат обязательна.

## СОДЕРЖАНИЕ

Предисловие	6
<b>ИТОГИ ВСЕРОССИЙСКОЙ СЕЛЬСКОХОЗЯЙСТВЕННОЙ ПЕРЕПИСИ 2016 ГОДА ПО ЮЖНОМУ ФЕДЕРАЛЬНОМУ ОКРУГУ</b>	
1. Площадь земель в хозяйствах всех категорий	10
2. Удельный вес сельскохозяйственных организаций, осуществляющих и не осуществляющих сельскохозяйственную деятельность	10
3. Структура посевной площади по категориям хозяйств	11
4. Площади многолетних плодовых насаждений и ягодных культур в хозяйствах всех категорий.	11
5. Площади виноградников в хозяйствах всех категорий	12
6. поголовье крупного рогатого скота в хозяйствах всех категорий	12
7. поголовье коров в хозяйствах всех категорий	13
8. поголовье свиней в хозяйствах всех категорий	13
9. поголовье овец и коз в хозяйствах всех категорий	14
10. поголовье птицы всех видов в хозяйствах всех категорий	14
11. Общая площадь земли в среднем на одну организацию (хозяйство)	15
12. Общая посевная площадь в среднем на одну организацию (хозяйство)	15
13. поголовье крупного рогатого скота в среднем на одну организацию (хозяйство)	16
14. поголовье свиней в среднем на одну организацию (хозяйство)	17
<b>ИТОГИ ВСЕРОССИЙСКОЙ СЕЛЬСКОХОЗЯЙСТВЕННОЙ ПЕРЕПИСИ 2016 ГОДА ПО ВОЛГОГРАДСКОЙ ОБЛАСТИ</b>	
15. Удельный вес сельскохозяйственных организаций (хозяйств), осуществлявших сельскохозяйственную деятельность в 2006 и 2016 годах	20
16. Общая площадь земли, площадь сельскохозяйственных угодий и пашни в среднем на одну сельскохозяйственную организацию в 2006 и 2016 годах	20
17. Общая площадь земли, площадь сельскохозяйственных угодий и пашни в среднем на одно крестьянское (фермерское) хозяйство и индивидуального предпринимателя в 2006 и 2016 годах	21

18. Общая площадь земли, площадь сельскохозяйственных угодий и пашни в среднем на одно личное подсобное хозяйство в 2006 и 2016 годах	21
19. Структура сельскохозяйственных угодий в хозяйствах всех категорий	22
20. Распределение личных подсобных и других индивидуальных хозяйств граждан по числу лиц, постоянно проживающих в них	22
21. Структура посевных площадей по видам сельскохозяйственных культур	23
22. Структура поголовья основных видов сельскохозяйственных животных по категориям хозяйств	23
23. Обеспеченность тракторами и комбайнами	24
24. Численность работников, занятых в сельскохозяйственном производстве	24
25. Группировка сельскохозяйственных организаций по размерам общей посевной площади	25
26. Группировка сельскохозяйственных организаций по поголовью крупного рогатого скота.	25
27. Группировка сельскохозяйственных организаций по поголовью свиней	25
28. Группировка сельскохозяйственных организаций по поголовью овец и коз	25
29. Группировка крестьянских (фермерских) хозяйств и индивидуальных предпринимателей по размерам общей посевной площади	26
30. Группировка крестьянских (фермерских) хозяйств и индивидуальных предпринимателей по поголовью крупного рогатого скота	26
31. Группировка крестьянских (фермерских) хозяйств и индивидуальных предпринимателей по поголовью свиней	26
32. Группировка крестьянских (фермерских) хозяйств и индивидуальных предпринимателей по поголовью овец и коз	26
33. Группировка личных подсобных и других индивидуальных хозяйств граждан по размерам общей посевной площади	27
34. Группировка личных подсобных и других индивидуальных хозяйств граждан по поголовью крупного рогатого скота	27
35. Группировка личных подсобных и других индивидуальных хозяйств граждан по поголовью свиней	27
36. Группировка личных подсобных и других индивидуальных хозяйств граждан по поголовью овец и коз	27

37. Распределение личных подсобных хозяйств по цели производства	28
38. Распределение личных подсобных и других индивидуальных хозяйств граждан по доле реализованной продукции в 2015 году	28

## **ИТОГИ ВСЕРОССИЙСКОЙ СЕЛЬСКОХОЗЯЙСТВЕННОЙ ПЕРЕПИСИ 2016 ГОДА ПО МУНИЦИПАЛЬНЫМ ОБРАЗОВАНИЯМ ВОЛГОГРАДСКОЙ ОБЛАСТИ**

39. Удельный вес муниципальных образований Волгоградской области по общей площади сельскохозяйственных угодий	30
40. Удельный вес муниципальных образований Волгоградской области по общей посевной площади сельскохозяйственных	31
41. Удельный вес муниципальных образований Волгоградской области по посевной площади зерновых и зернобобовых культур	32
42. Удельный вес муниципальных образований Волгоградской области по посевной площади технических культур	33
43. Удельный вес муниципальных образований Волгоградской области по посевной площади картофеля	34
44. Удельный вес муниципальных образований Волгоградской области по посевной площади овощных и бахчевых культур	35
45. Удельный вес муниципальных образований Волгоградской области по поголовью крупного рогатого скота	36
46. Удельный вес муниципальных образований Волгоградской области по поголовью свиней	37
47. Удельный вес муниципальных образований Волгоградской области по поголовью овец и коз	38
48. Удельный вес муниципальных образований Волгоградской области по поголовью птицы	39
Методологические пояснения	40

## ПРЕДИСЛОВИЕ

В статистическом обзоре «Основные итоги Всероссийской сельскохозяйственной переписи 2016 года (в схемах и диаграммах)» представлены схемы и диаграммы, характеризующие показатели об объектах сельскохозяйственной переписи и трудовых ресурсах, наличии и использовании земельных ресурсов, структуре земель по землепользователям, площадях сельскохозяйственных культур и многолетних насаждений, поголовье сельскохозяйственных животных по видам, технических средствах и др. В отдельных случаях незначительные расхождения между итогом и суммой слагаемых объясняются округлением данных.

В разделе **«Итоги Всероссийской сельскохозяйственной переписи 2016 года по Южному федеральному округу»** включены схемы и диаграммы по общей земельной площади, площади многолетних насаждений, общей посевной площади сельскохозяйственных культур и поголовью основных видов сельскохозяйственных животных по регионам Южного федерального округа.

В разделе **«Итоги Всероссийской сельскохозяйственной переписи 2016 года по Волгоградской области»** представлены схемы и диаграммы о числе объектов Всероссийской сельскохозяйственной переписи 2006 г. и 2016 г., в том числе осуществлявших сельскохозяйственную и различные виды экономической деятельности, о распределении личных подсобных и других индивидуальных хозяйств граждан по цели производства, о распределении сельскохозяйственных производителей по доле реализованной продукции, группировки сельскохозяйственных организаций, крестьянских (фермерских) хозяйств и индивидуальных предпринимателей, личных подсобных и других индивидуальных хозяйств граждан по размерам посевной площади сельскохозяйственных культур и поголовью основных видов сельскохозяйственных животных по Волгоградской области.

В разделе **«Итоги Всероссийской сельскохозяйственной переписи 2016 года по муниципальным образованиям Волгоградской области»** размещены схемы и диаграммы по удельному весу муниципальных образований Волгоградской области в общей площади сельскохозяйственных угодий, в общей посевной площади основных сельскохозяйственных культур, в поголовье основных видов сельскохозяйственных животных.

В издании представлены методологические пояснения к показателям.

В статистическом обозрении приняты условные обозначения:

- явление отсутствует
- 0,0 - значение показателя меньше 0,1

В отдельных случаях незначительные расхождения между итогом и суммой данных объясняются их округлением.








**ИТОГИ ВСЕРОССИЙСКОЙ  
СЕЛЬСКОХОЗЯЙСТВЕННОЙ ПЕРЕПИСИ  
2016 ГОДА ПО ЮЖНОМУ  
ФЕДЕРАЛЬНОМУ ОКРУГУ**

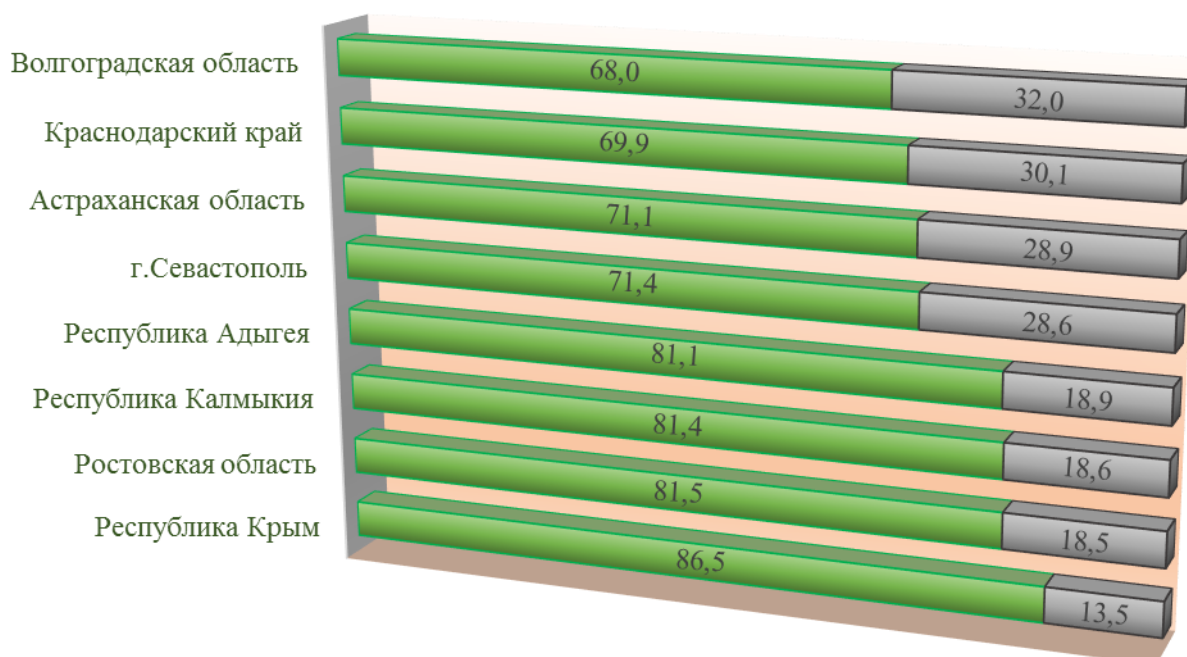
## 1. Площадь земель в хозяйствах всех категорий

(на 1 июля 2016 года; тыс. га)



## 2. Удельный вес сельскохозяйственных организаций, осуществляющих и не осуществляющих сельскохозяйственную деятельность

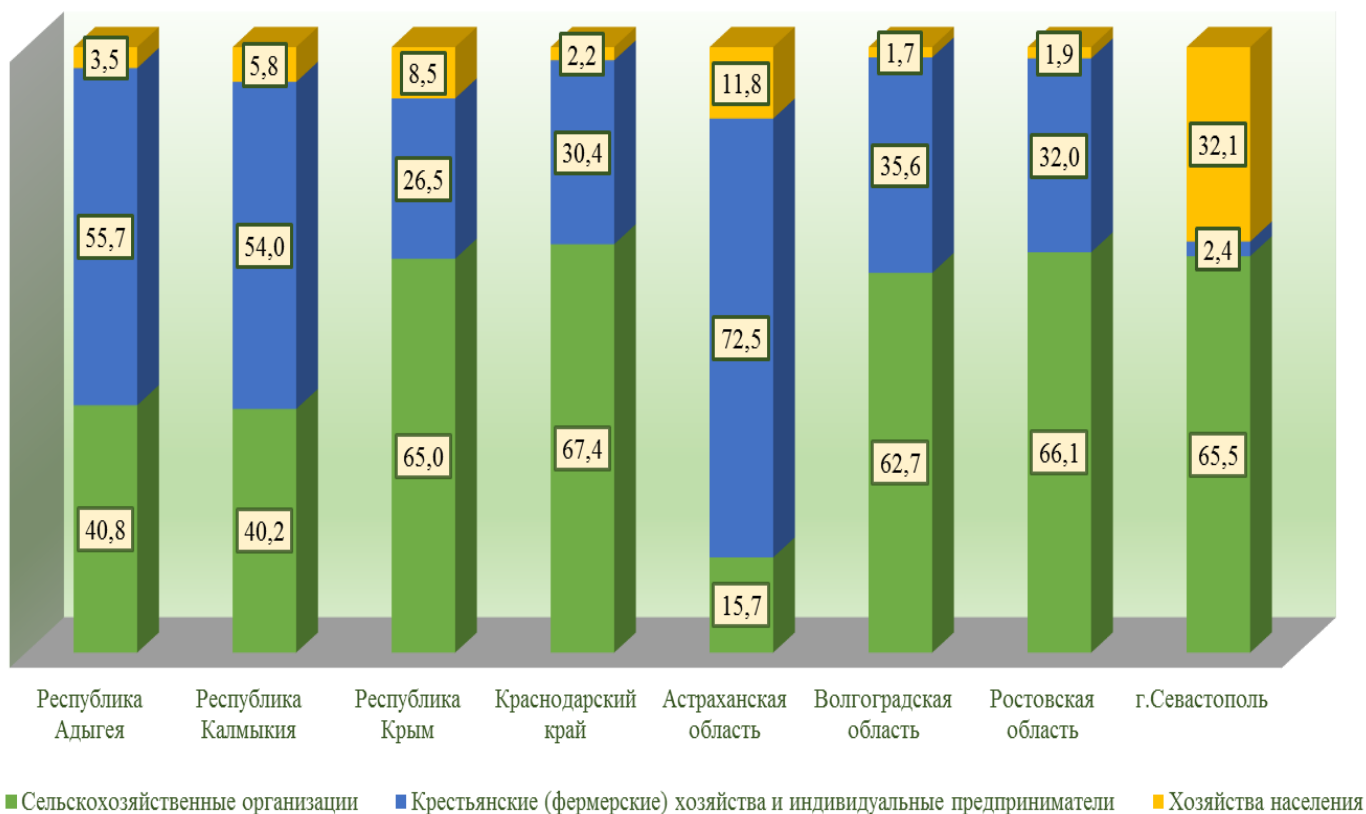
(на 1 июля 2016 года; в процентах от общего числа сельскохозяйственных организаций)



■ Организации, осуществляющие деятельность ■ Организации, не осуществляющие деятельность

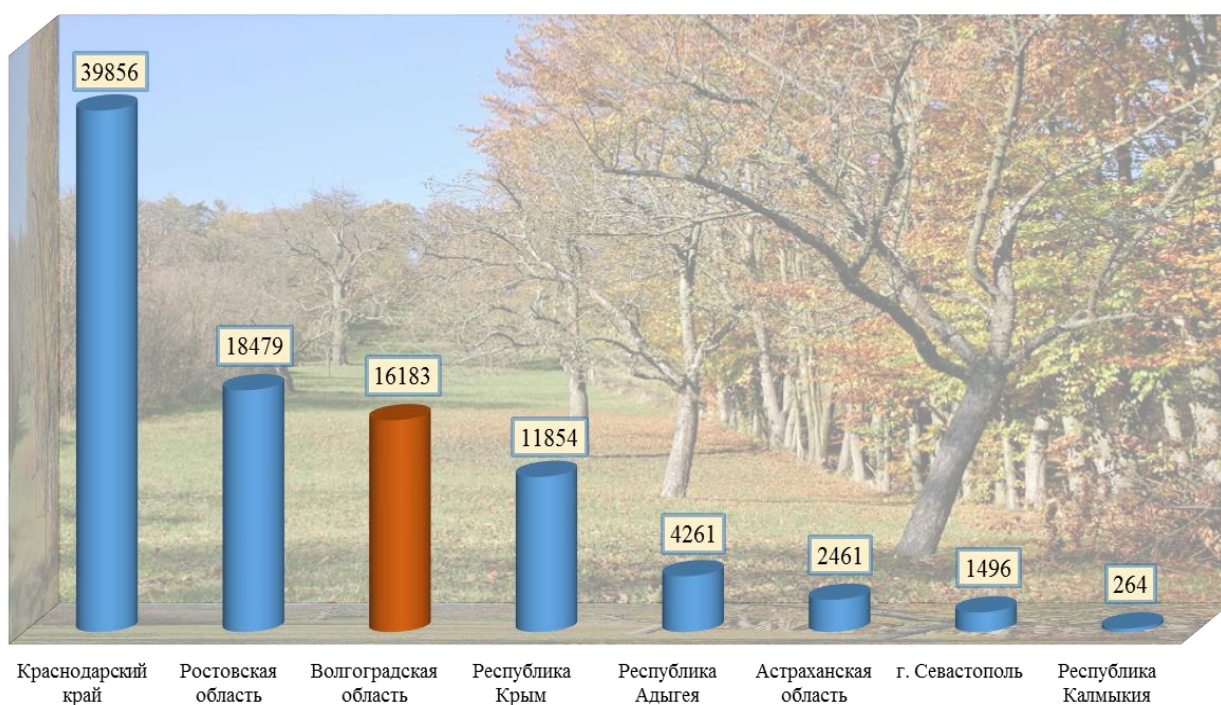
### 3. Структура посевной площади по категориям хозяйств

(на 1 июля 2016 года; в процентах от общей посевной площади в хозяйствах всех категорий)




### 4. Площади многолетних плодовых насаждений и ягодных культур в хозяйствах всех категорий

(на 1 июля 2016 года; гектаров)

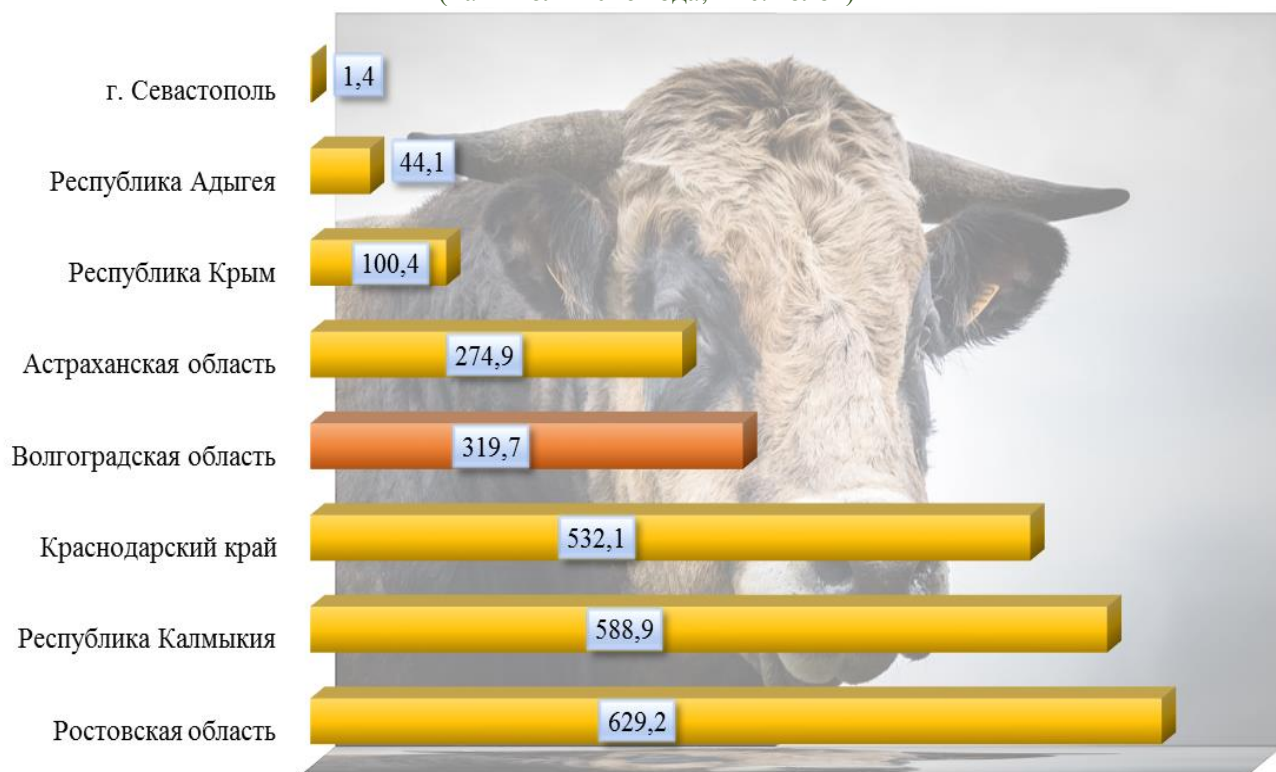




## 5. Площади виноградников в хозяйствах всех категорий (на 1 июля 2016 года; гектаров)

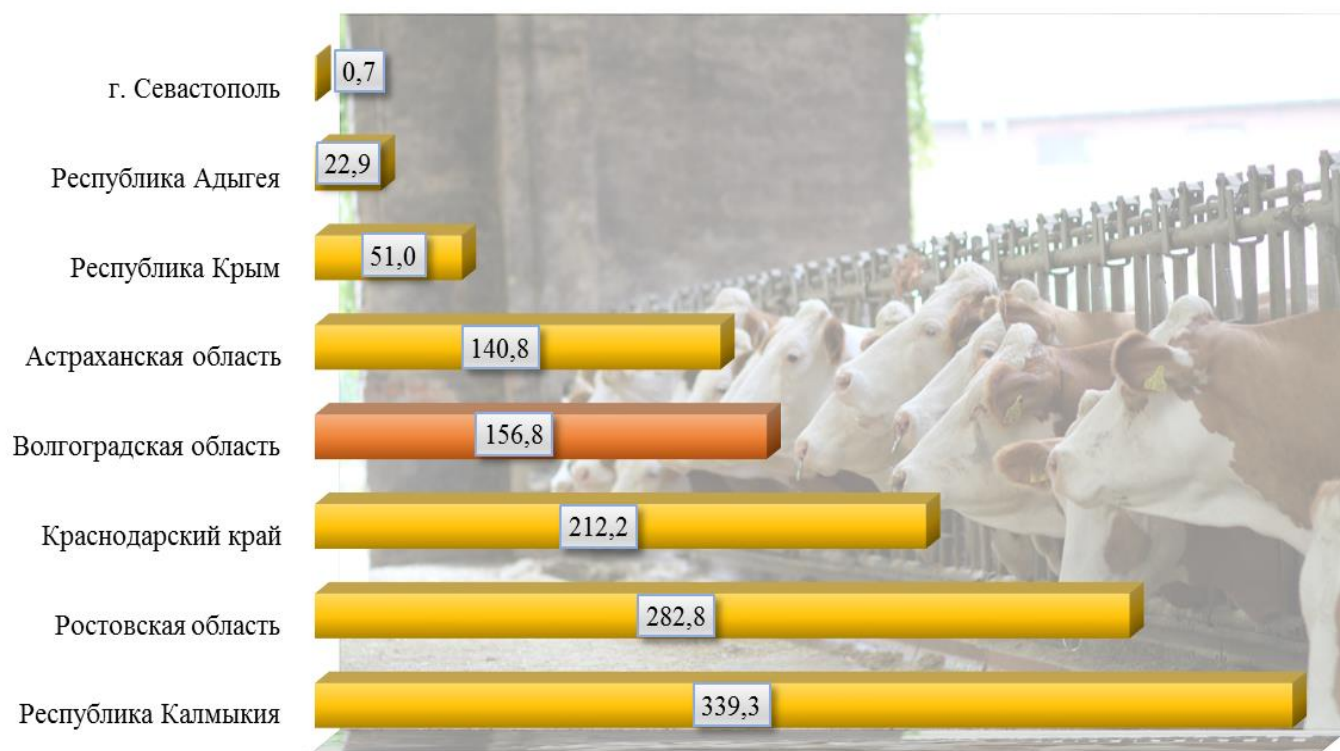


## 6. поголовье крупного рогатого скота в хозяйствах всех категорий (на 1 июля 2016 года; тыс. голов)



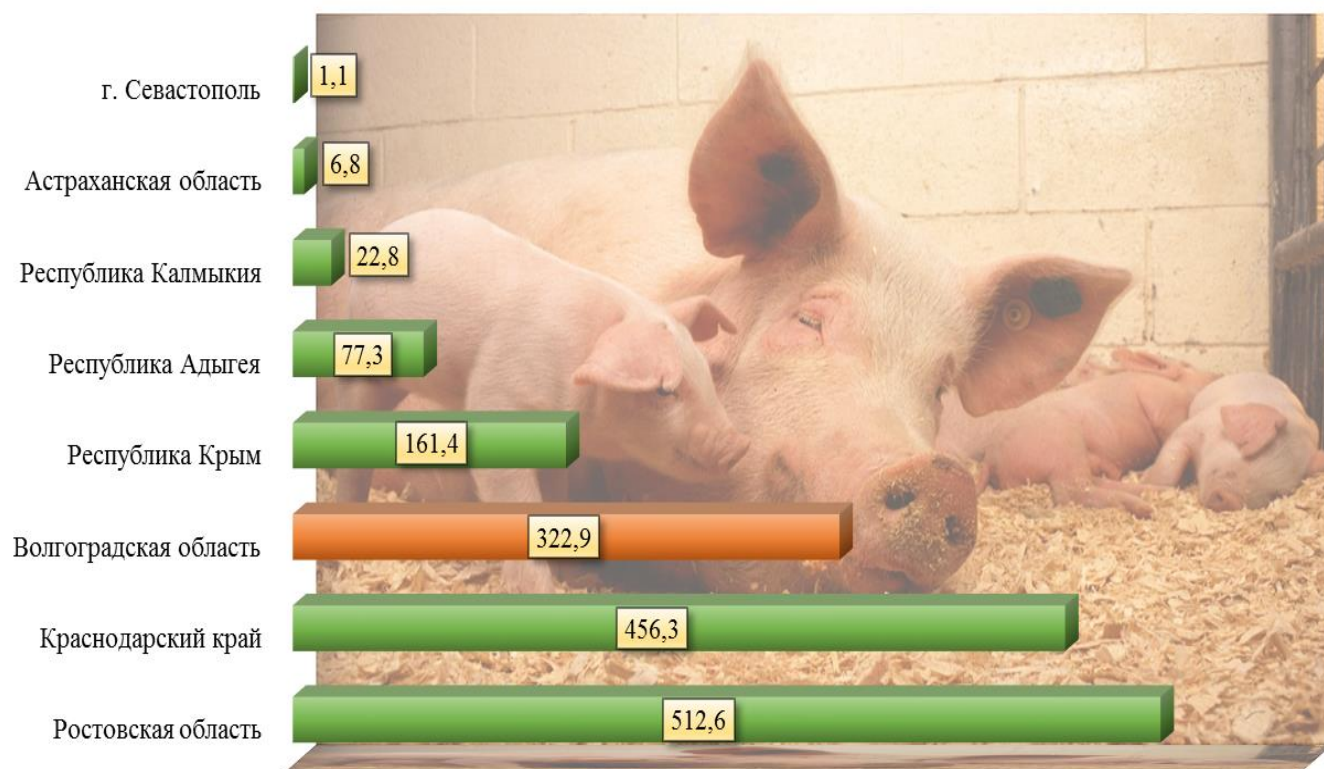
## 7. поголовье коров в хозяйствах всех категорий

(на 1 июля 2016 года; тыс. голов)



## 8. поголовье свиней в хозяйствах всех категорий

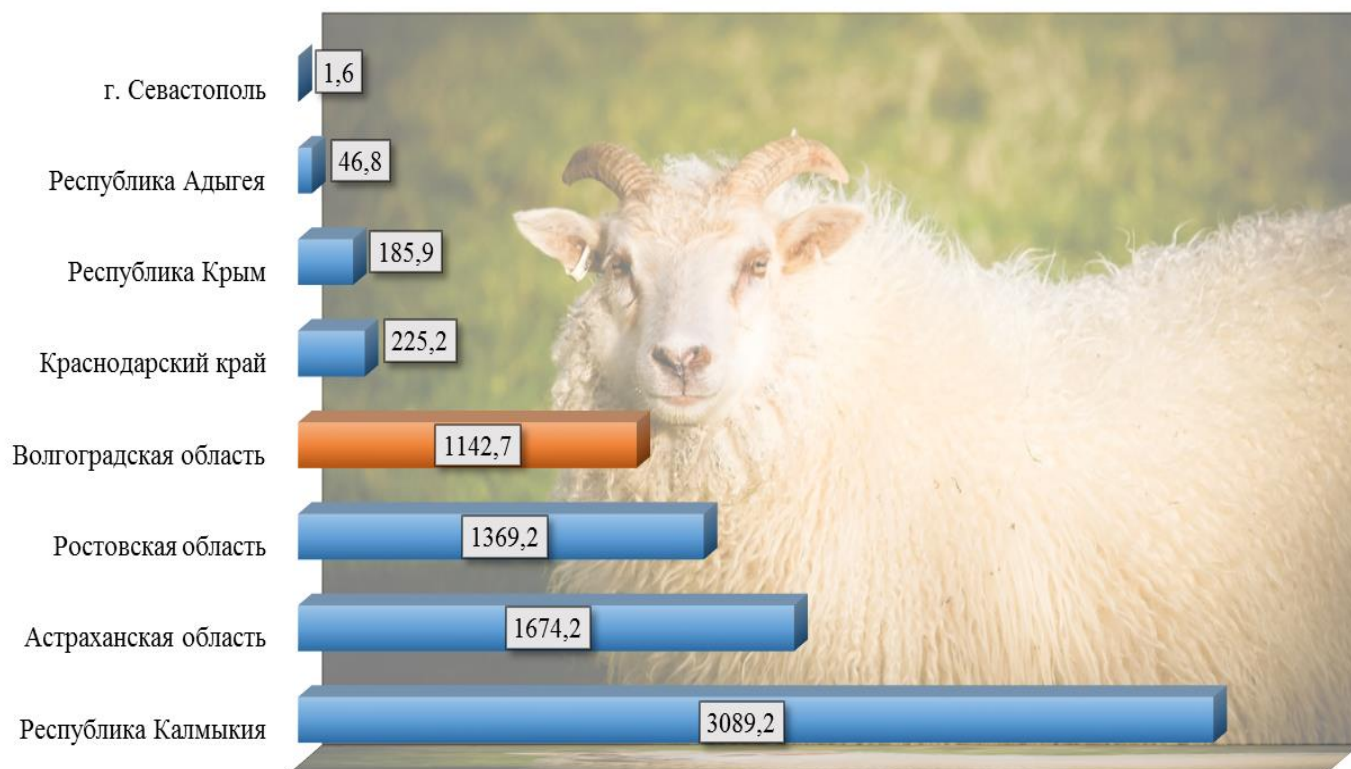
(на 1 июля 2016 года; тыс. голов)





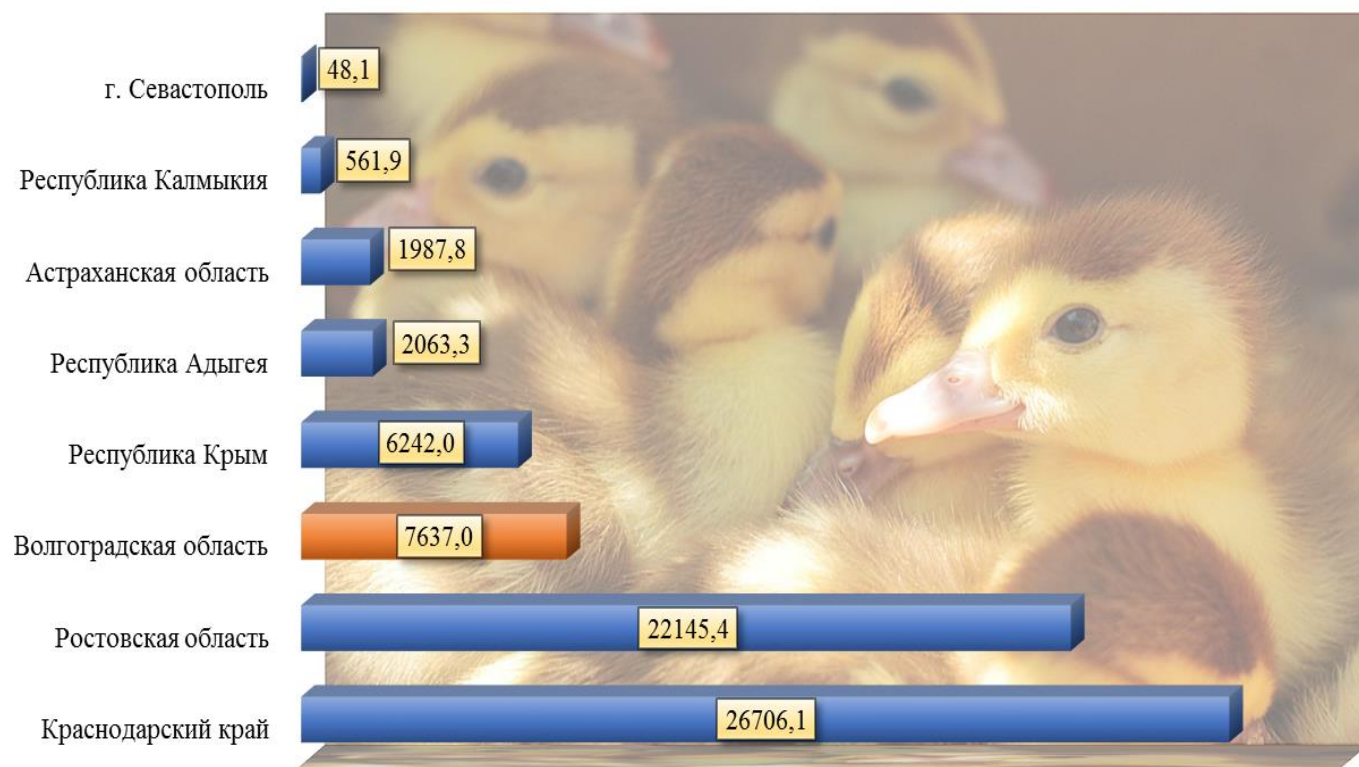
## 9. поголовье овец и коз в хозяйствах всех категорий

(на 1 июля 2016 года; тыс. голов)



## 10. поголовье птицы всех видов в хозяйствах всех категорий

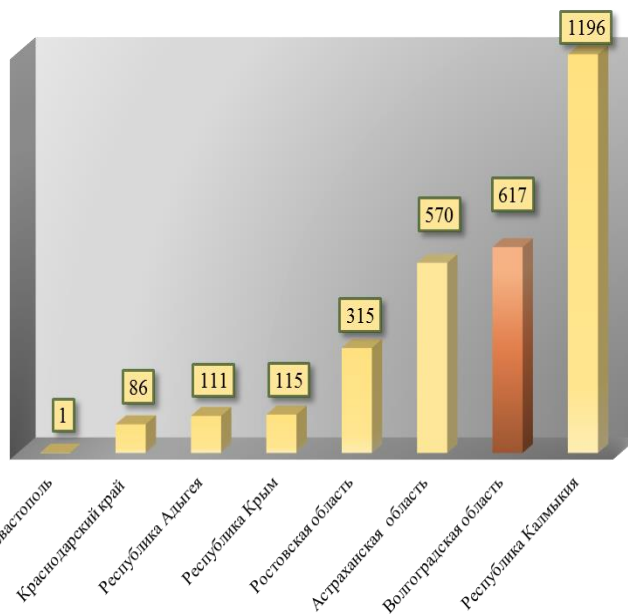
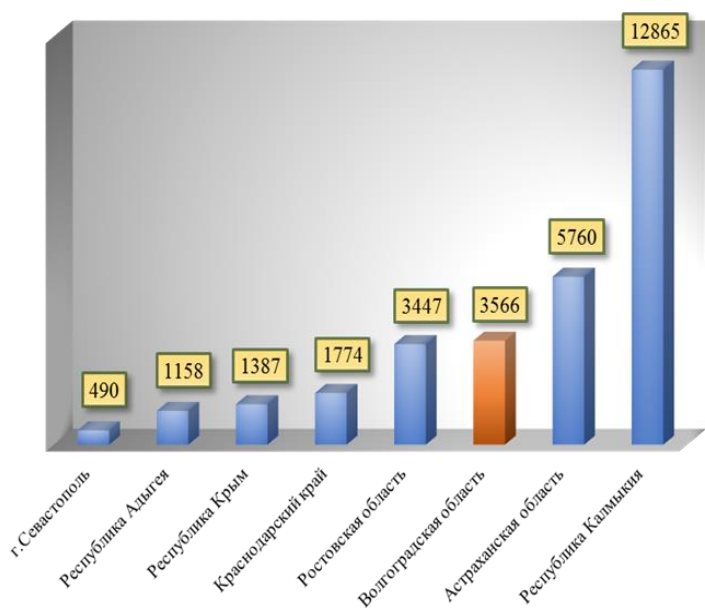
(на 1 июля 2016 года; тыс. голов)



## 11. Общая площадь земли в среднем на одну организацию (хозяйство) (на 1 июля 2016 года; гектаров)

Сельскохозяйственные организации

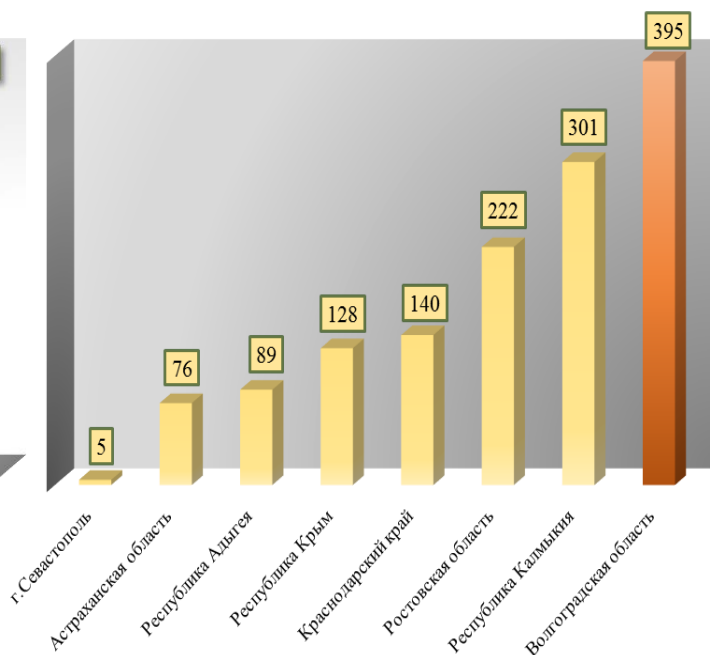
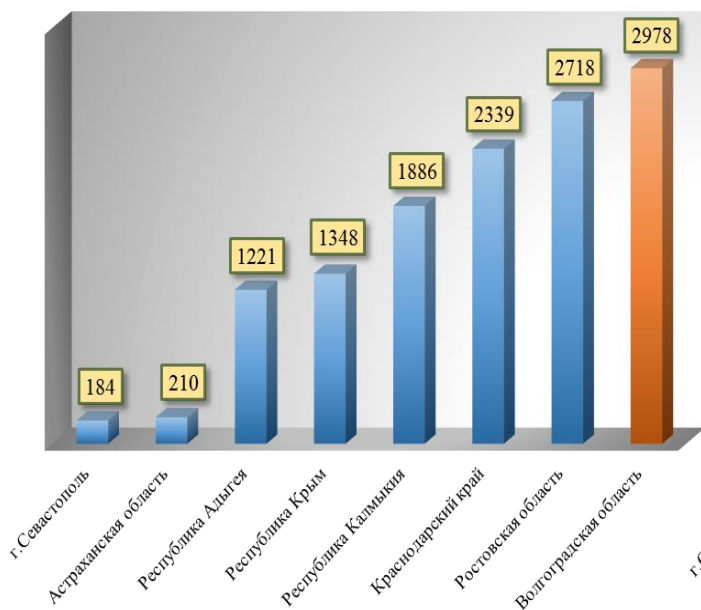
Крестьянские (фермерские) хозяйства  
и индивидуальные предприниматели



## 12. Общая посевная площадь в среднем на одну организацию (хозяйство) (на 1 июля 2016 года; гектаров)

Сельскохозяйственные организации

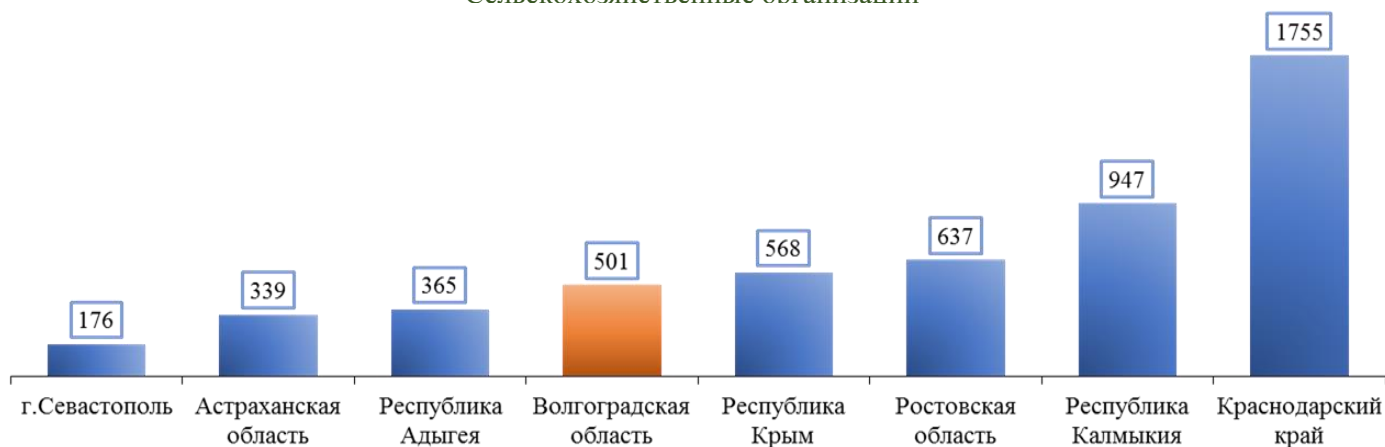
Крестьянские (фермерские) хозяйства  
и индивидуальные предприниматели



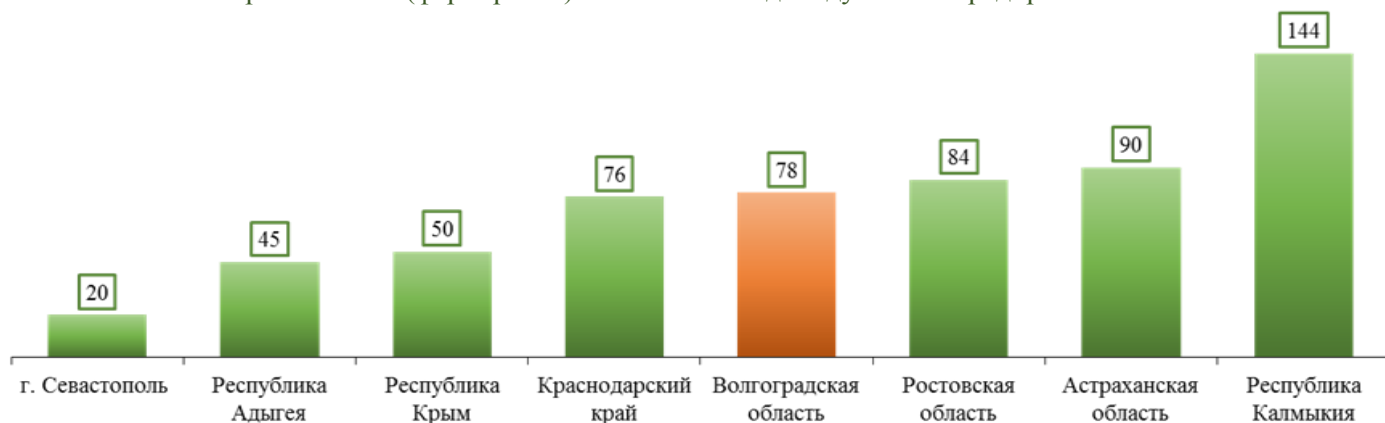
### 13. поголовье крупного рогатого скота в среднем на одну организацию (хозяйство)

(на 1 июля 2016 года; голов)

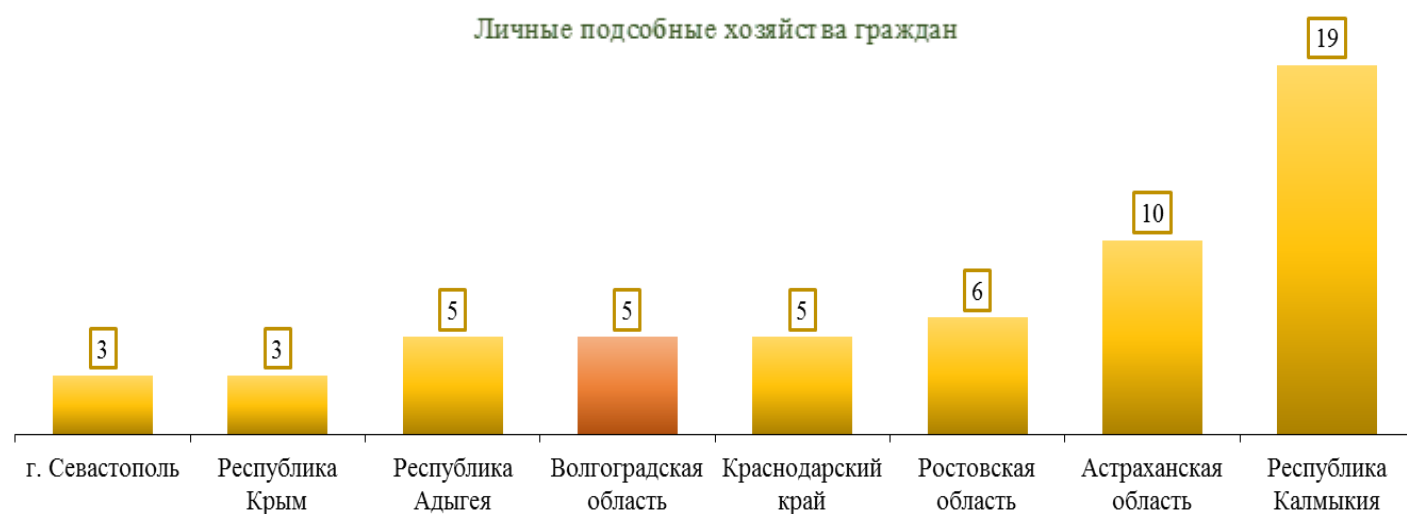
Сельскохозяйственные организации



Крестьянские (фермерские) хозяйства и индивидуальные предприниматели



Личные подсобные хозяйства граждан

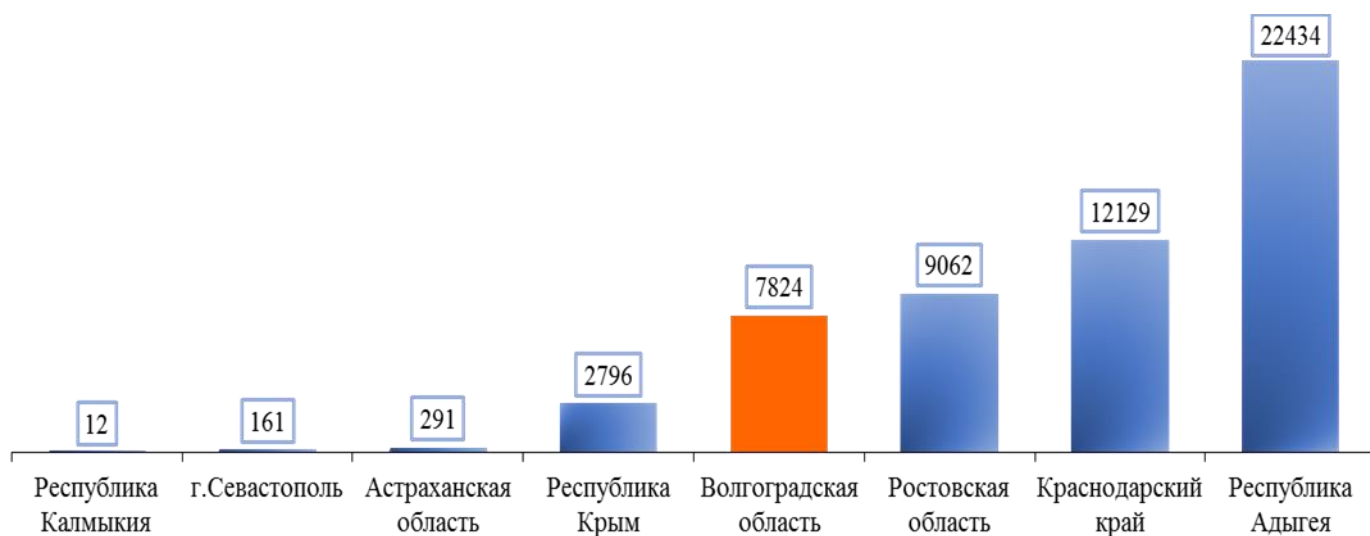




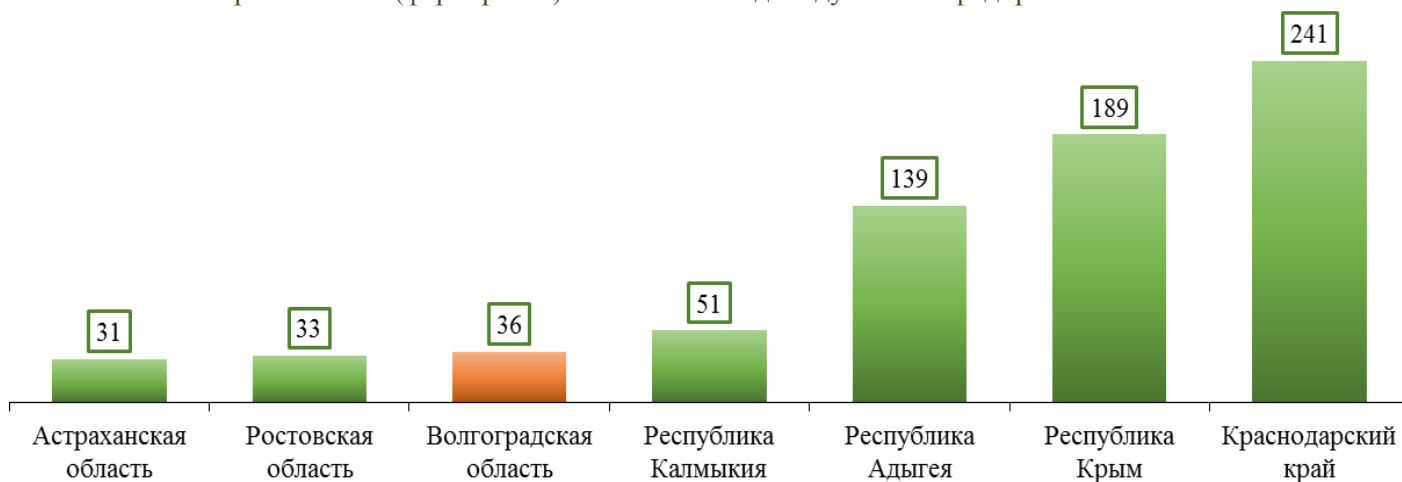
## 14. поголовье свиней в среднем на одну организацию (хозяйство)

(на 1 июля 2016 года; голов)

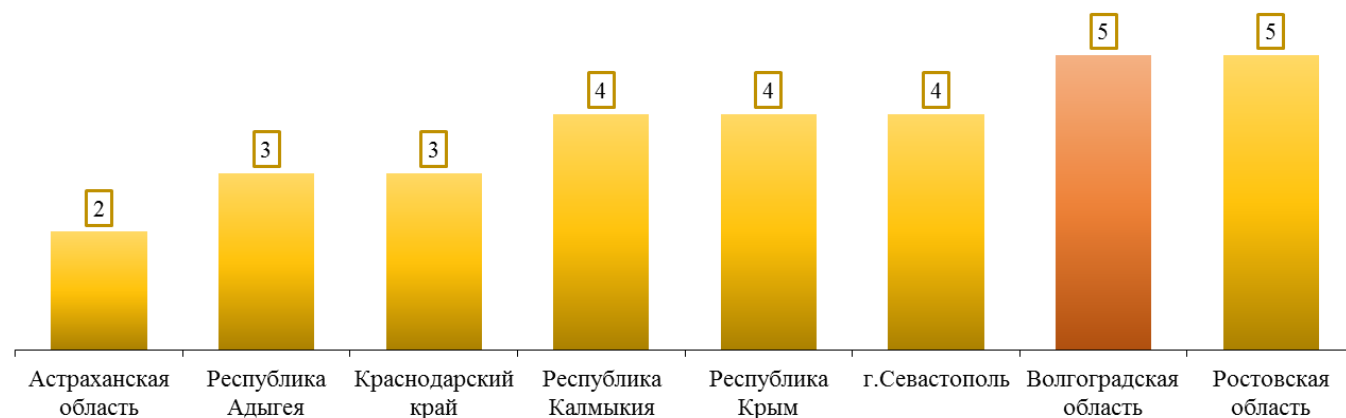
### Сельскохозяйственные организации



### Крестьянские (фермерские) хозяйства и индивидуальные предприниматели



### Личные подсобные хозяйства граждан

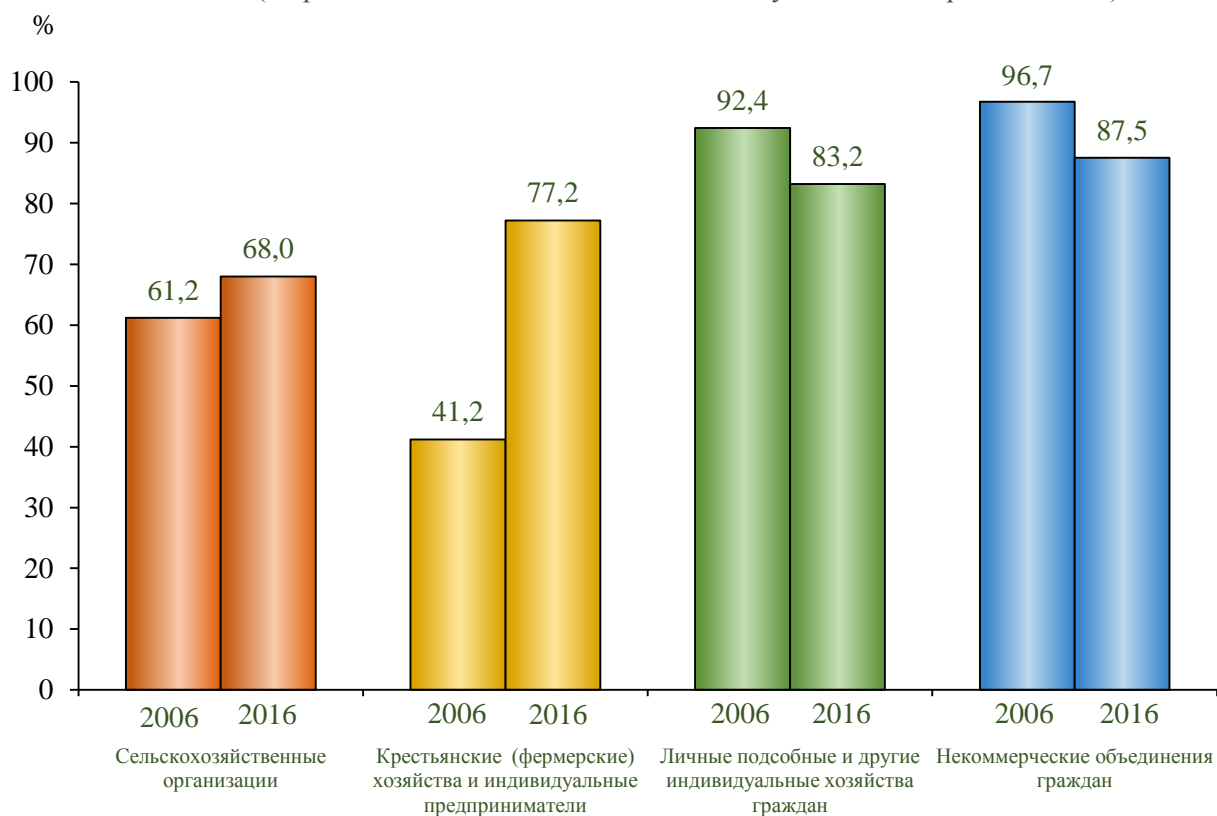




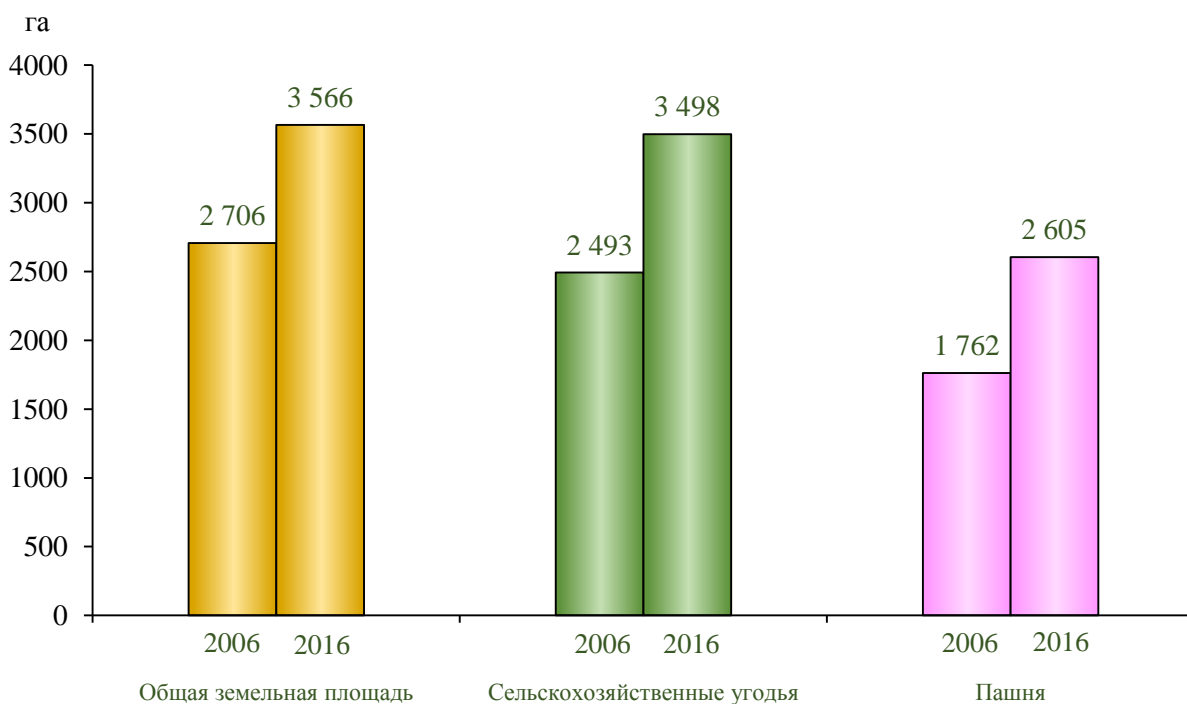


**ИТОГИ ВСЕРОССИЙСКОЙ  
СЕЛЬСКОХОЗЯЙСТВЕННОЙ  
ПЕРЕПИСИ 2016 ГОДА  
ПО ВОЛГОГРАДСКОЙ ОБЛАСТИ**

**15. Удельный вес сельскохозяйственных организаций (хозяйств), осуществлявших сельскохозяйственную деятельность в 2006 и 2016 годах**  
(в процентах от общего числа соответствующей категории хозяйств)

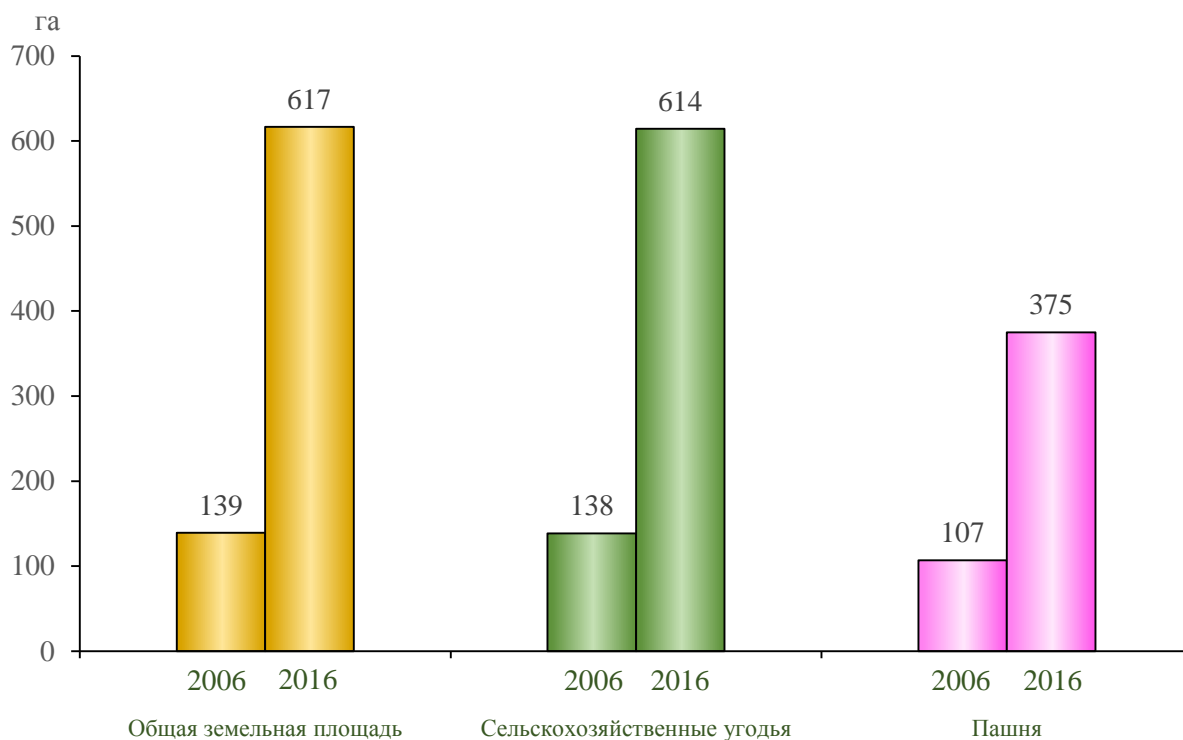


**16. Общая площадь земли, площадь сельскохозяйственных угодий и пашни в среднем на одну сельскохозяйственную организацию в 2006 и 2016 годах**  
(на 1 июля; гектаров)



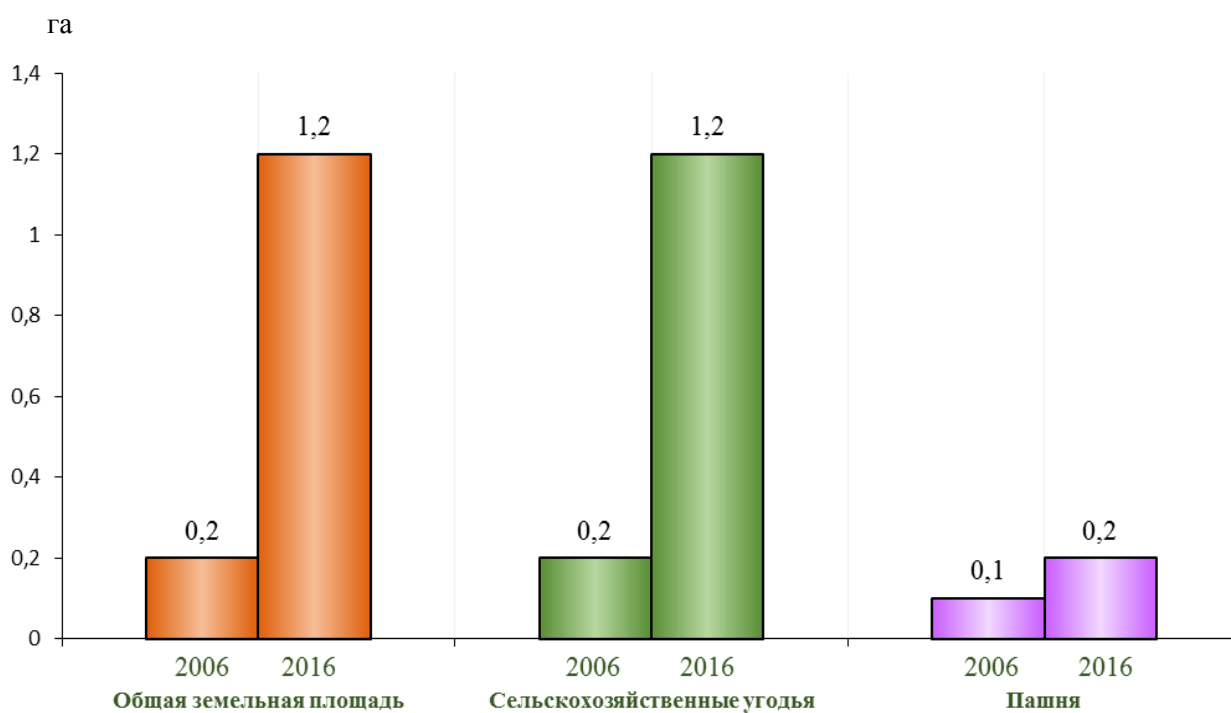
**17. Общая площадь земли, площадь сельскохозяйственных угодий и пашни в среднем на одно крестьянское (фермерское) хозяйство и индивидуального предпринимателя в 2006 и 2016 годах**

(на 1 июля; гектаров)

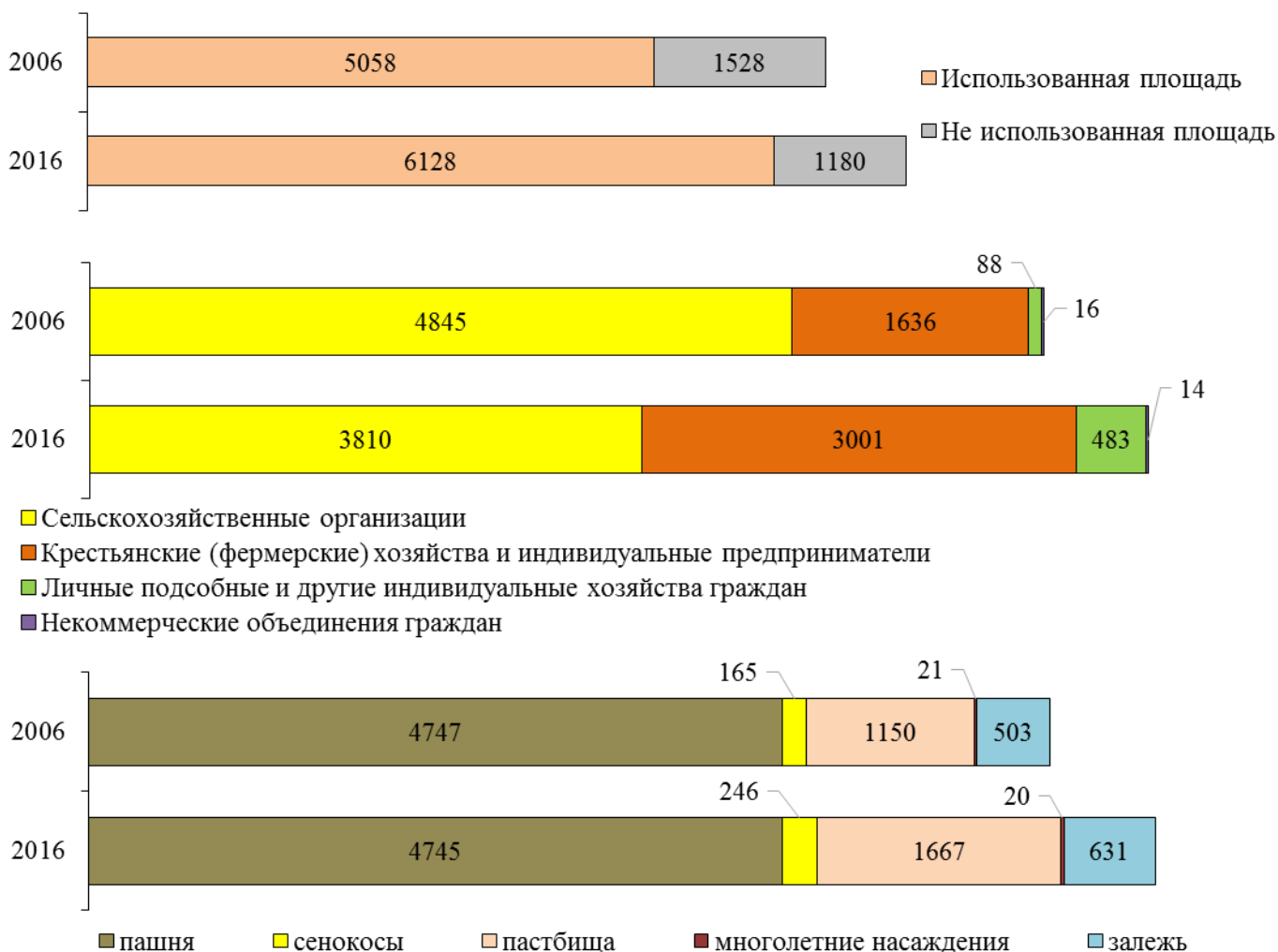


**18. Общая площадь земли, площадь сельскохозяйственных угодий и пашни в среднем на одно личное подсобное хозяйство в 2006 и 2016 годах**

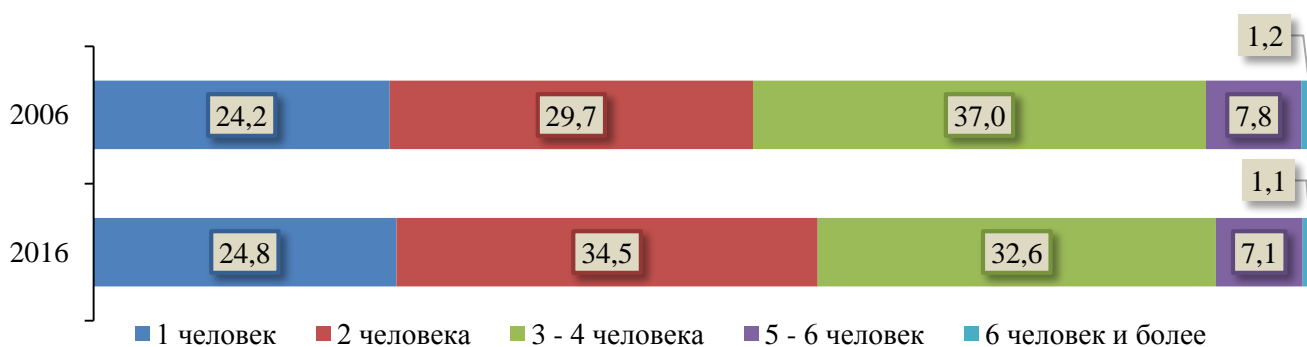
(на 1 июля; гектаров)



## 19. Динамика и структура сельскохозяйственных угодий в хозяйствах всех категорий (на 1 июля; тыс. га)

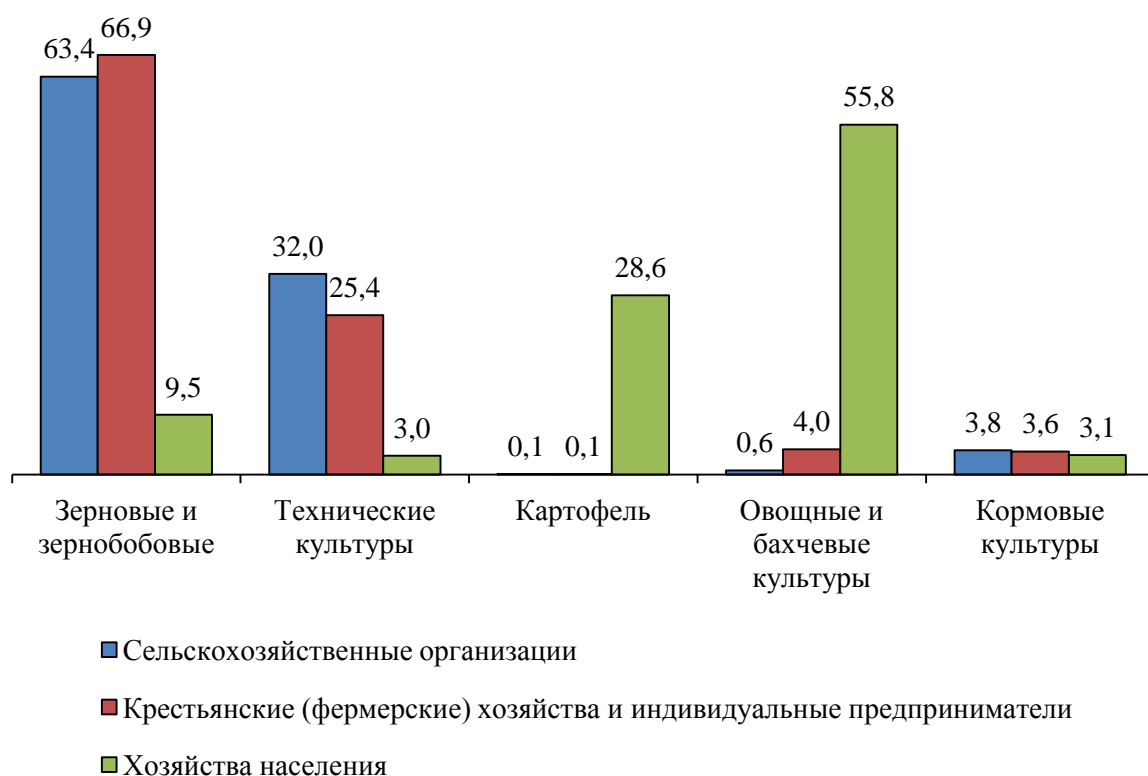


## 20. Распределение личных подсобных и других индивидуальных хозяйств граждан по числу лиц, постоянно проживающих в них (на 1 июля; в процентах от числа хозяйств с постоянно проживающими лицами)



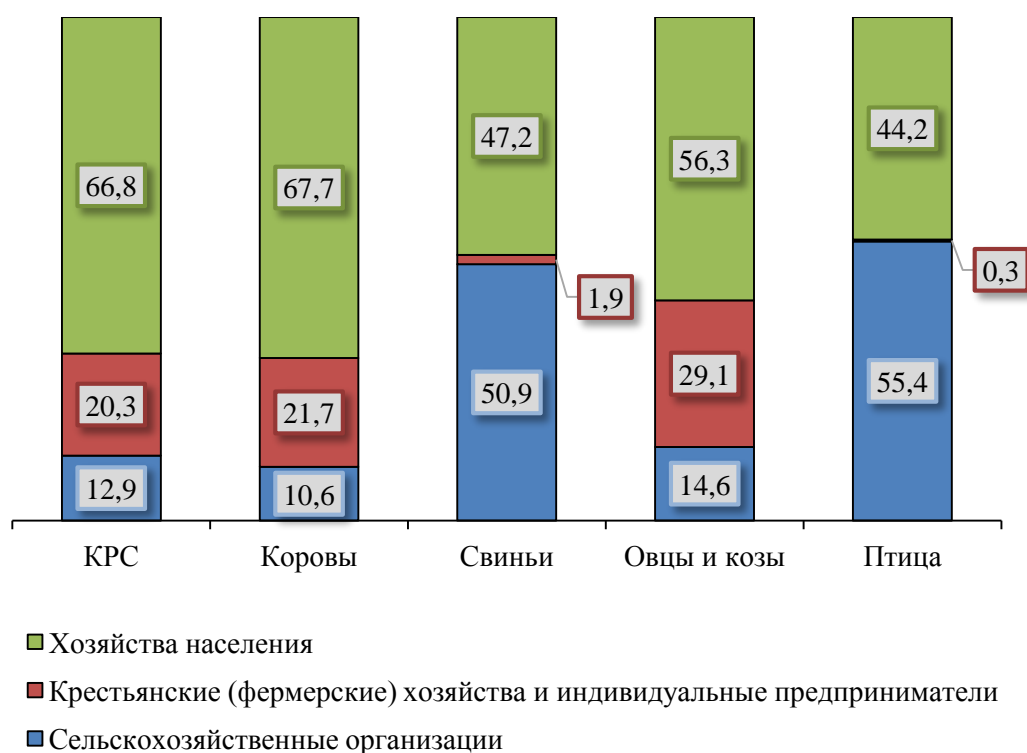
## 21. Структура посевной площади по видам сельскохозяйственных культур

(на 1 июля 2016 года; в процентах от общей посевной площади в хозяйствах всех категорий)



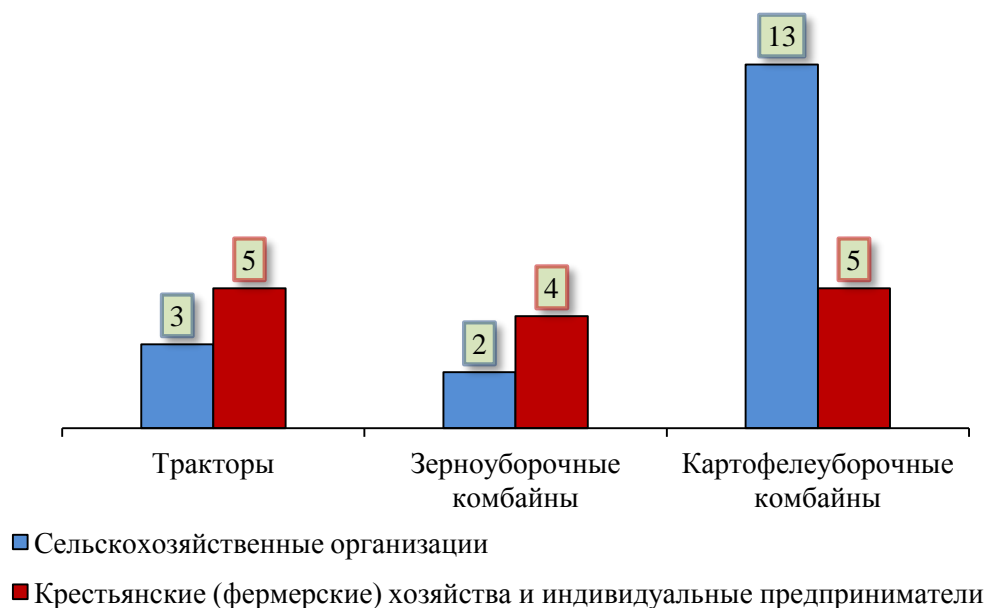
## 22. Структура поголовья основных видов сельскохозяйственных животных по категориям хозяйств

(на 1 июля 2016 года; в процентах от поголовья сельскохозяйственных животных в хозяйствах всех категорий)



## 23. Обеспеченность тракторами и комбайнами

(на 1 июля 2016 года; на 1000 гектаров; штук)



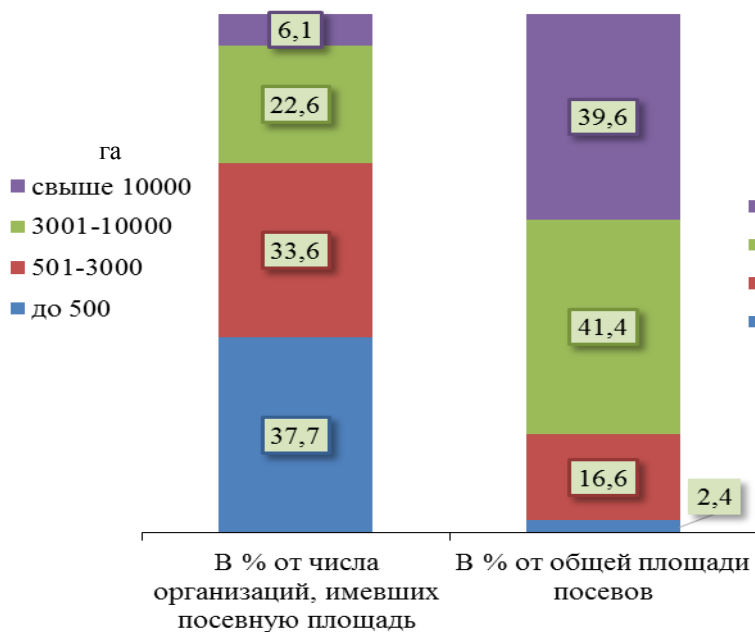
## 24. Численность работников, занятых в сельскохозяйственном производстве

(на 1 июля 2016 года; человек)

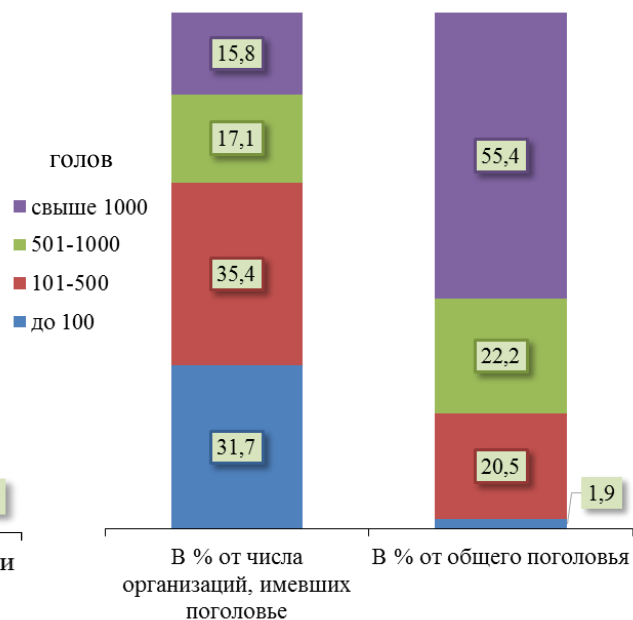




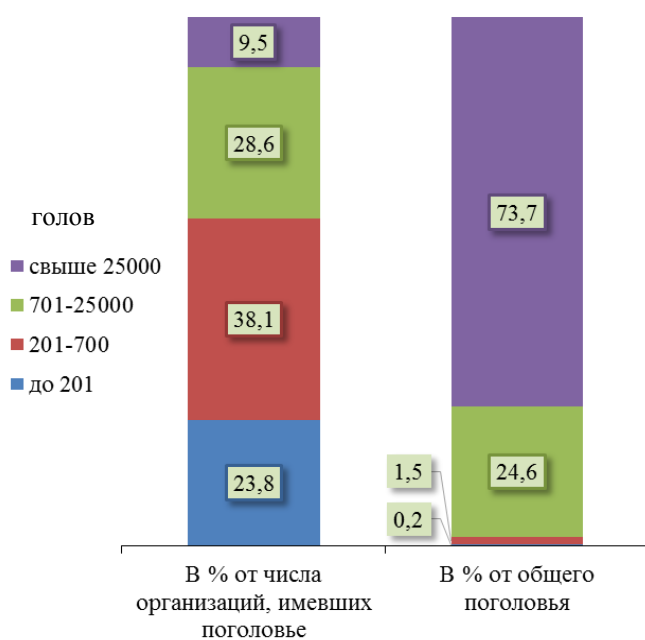
**25. Группировка  
сельскохозяйственных  
организаций по размерам общей  
посевной площади**  
(на 1 июля 2016 года)



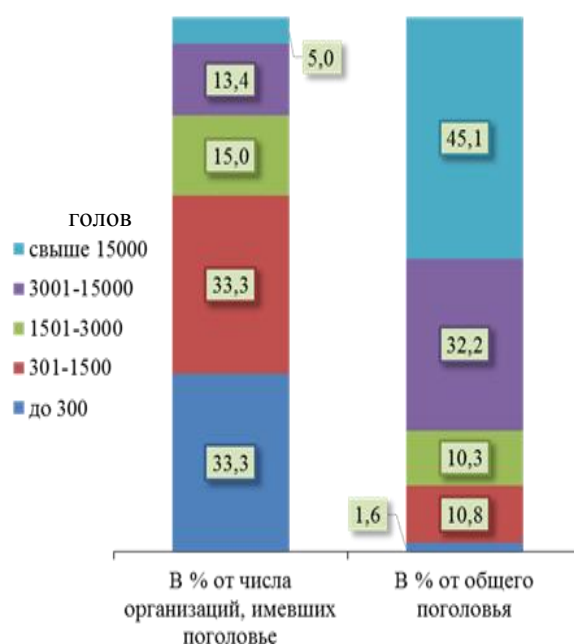
**26. Группировка  
сельскохозяйственных  
организаций по поголовью  
крупного рогатого скота**  
(на 1 июля 2016 года)



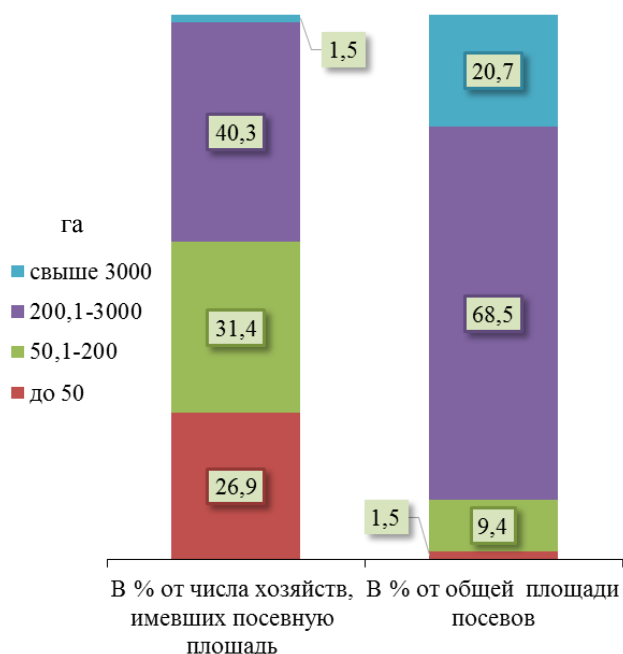
**27. Группировка  
сельскохозяйственных  
организаций по поголовью свиней**  
(на 1 июля 2016 года)



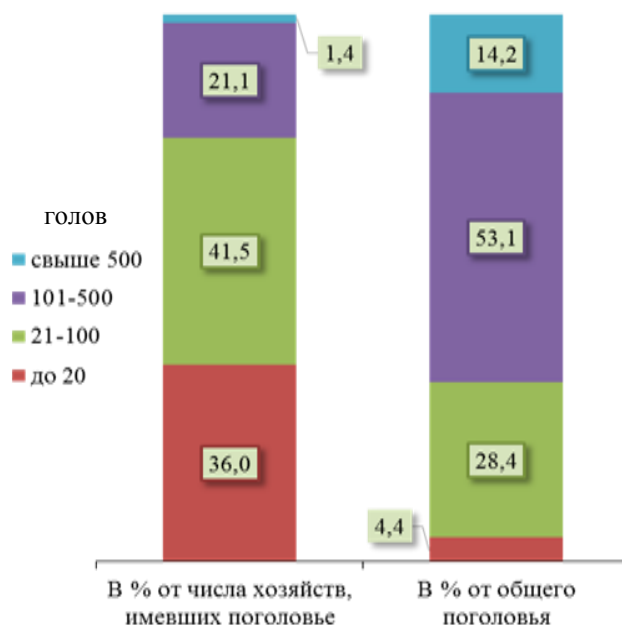
**28. Группировка  
сельскохозяйственных организаций  
по поголовью овец и коз**  
(на 1 июля 2016 года)



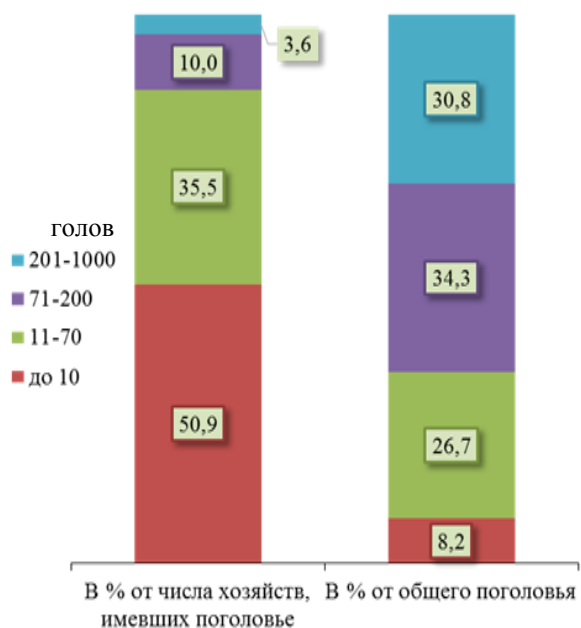
**29. Группировка крестьянских (фермерских) хозяйств и индивидуальных предпринимателей по размерам общей посевной площади**  
(на 1 июля 2016 года)



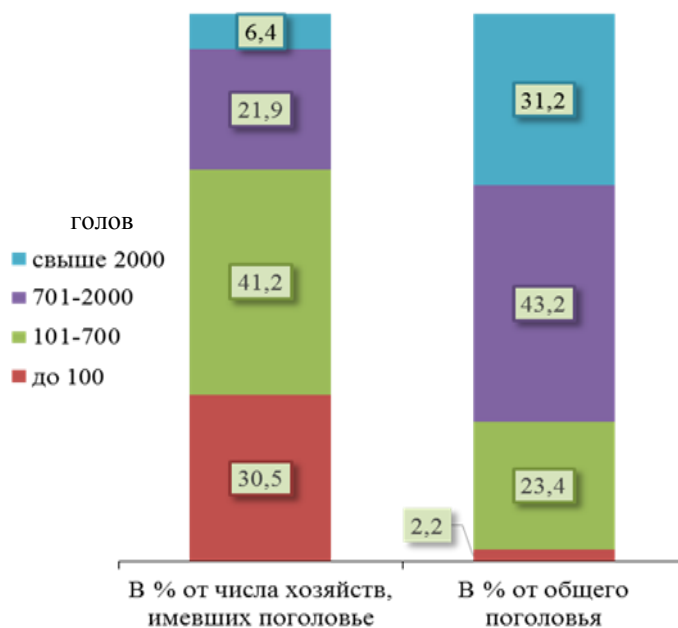
**30. Группировка крестьянских (фермерских) хозяйств и индивидуальных предпринимателей по поголовью крупного рогатого скота**  
(на 1 июля 2016 года)



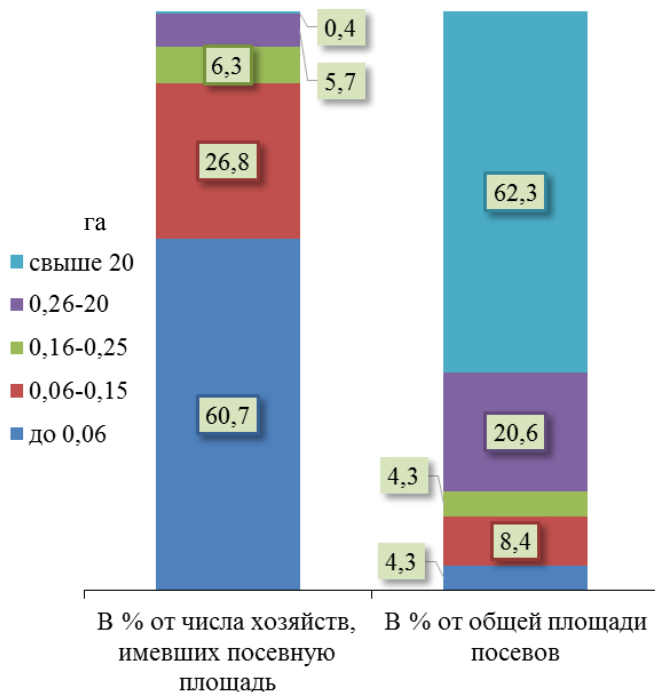
**31. Группировка крестьянских (фермерских) хозяйств и индивидуальных предпринимателей по поголовью свиней**  
(на 1 июля 2016 года)



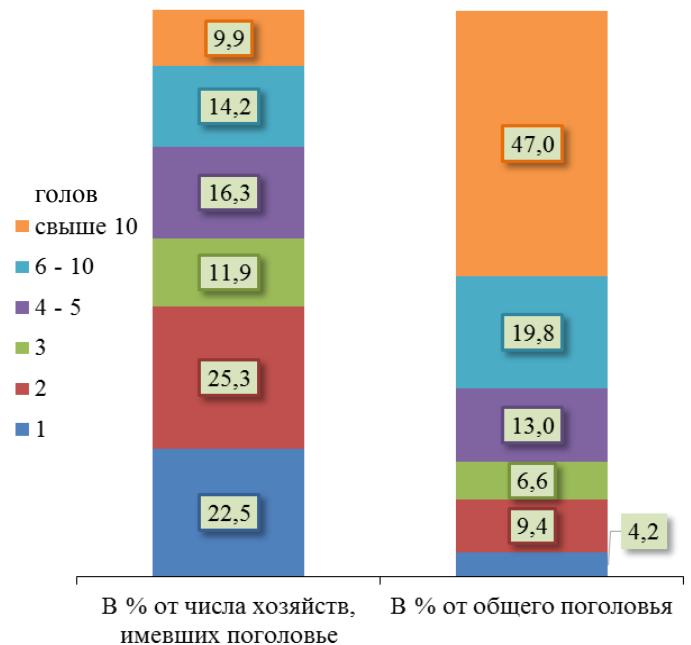
**32. Группировка крестьянских (фермерских) хозяйств и индивидуальных предпринимателей по поголовью овец и коз**  
(на 1 июля 2016 года)



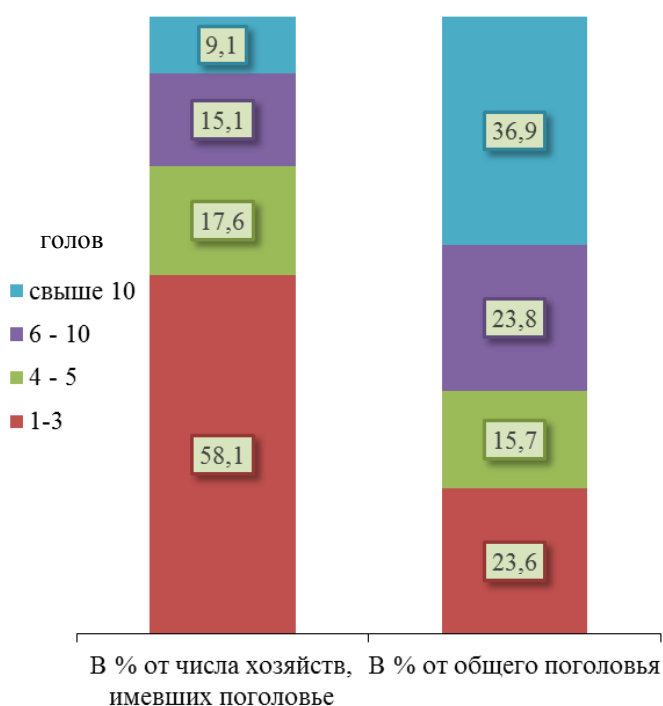
### 33. Группировка личных подсобных и других индивидуальных хозяйств граждан по размерам общей посевной площади (на 1 июля 2016 года)



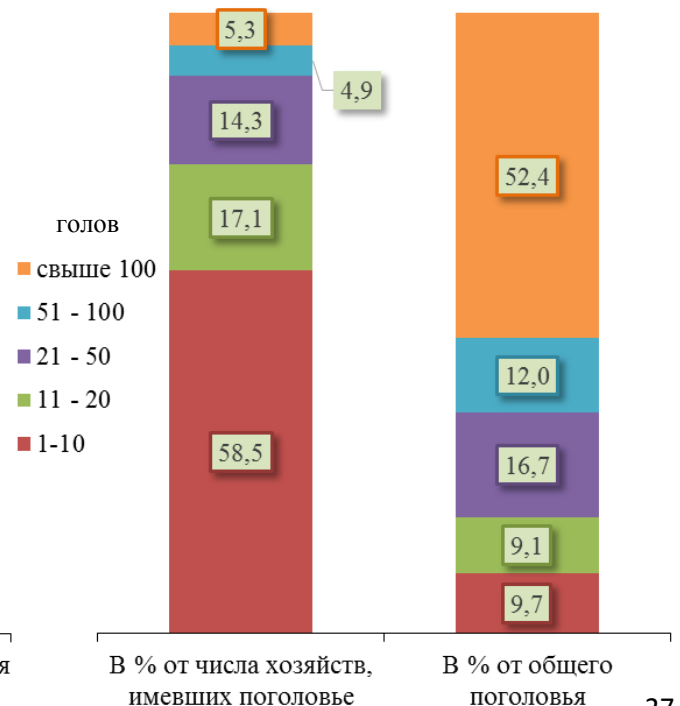
### 34. Группировка личных подсобных и других индивидуальных хозяйств граждан по поголовью крупного рогатого скота (на 1 июля 2016 года)



### 35. Группировка личных подсобных и других индивидуальных хозяйств граждан по поголовью свиней (на 1 июля 2016 года)



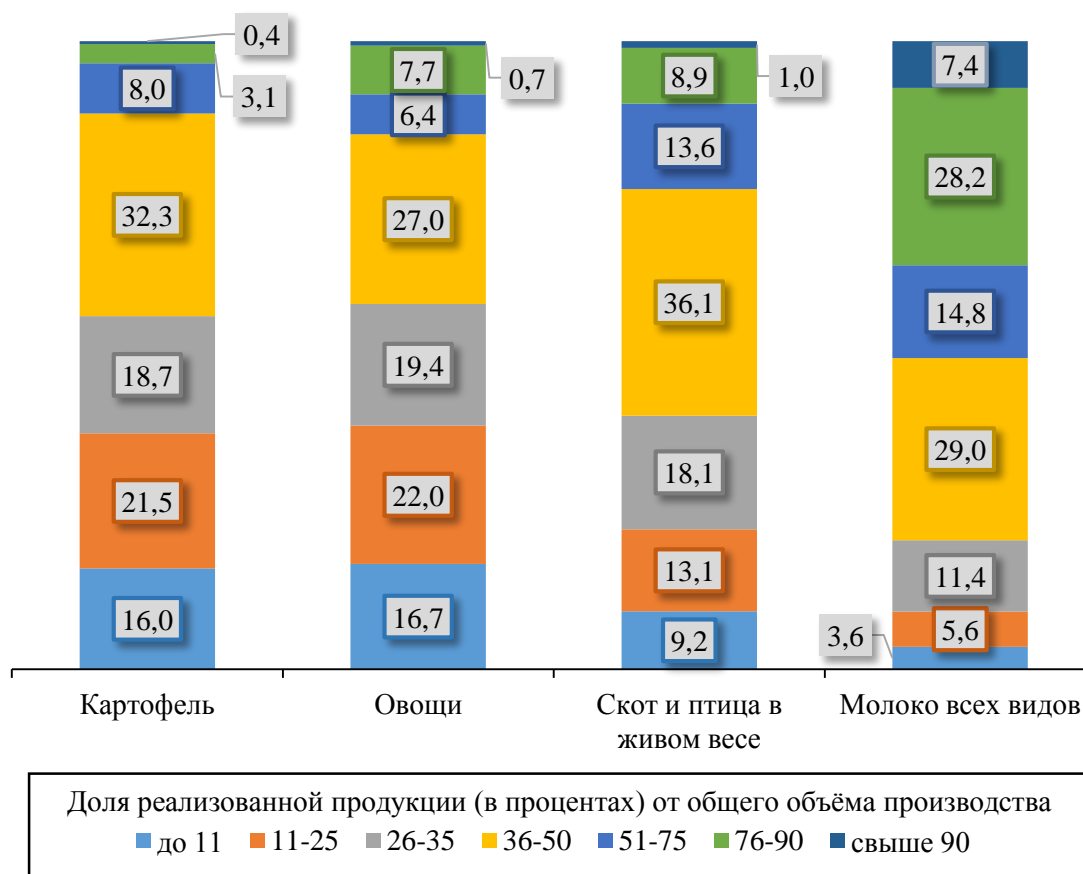
### 36. Группировка личных подсобных и других индивидуальных хозяйств граждан по поголовью овец и коз (на 1 июля 2016 года)



**37. Распределение личных подсобных хозяйств по цели производства**  
(на 1 июля 2016 года; тыс. единиц; в процентах от общего числа личных подсобных хозяйств)



**38. Распределение личных подсобных и других индивидуальных хозяйств граждан по доле реализованной продукции в 2015 году**  
(в процентах от числа личных подсобных и других индивидуальных хозяйств граждан, реализовавших продукцию)

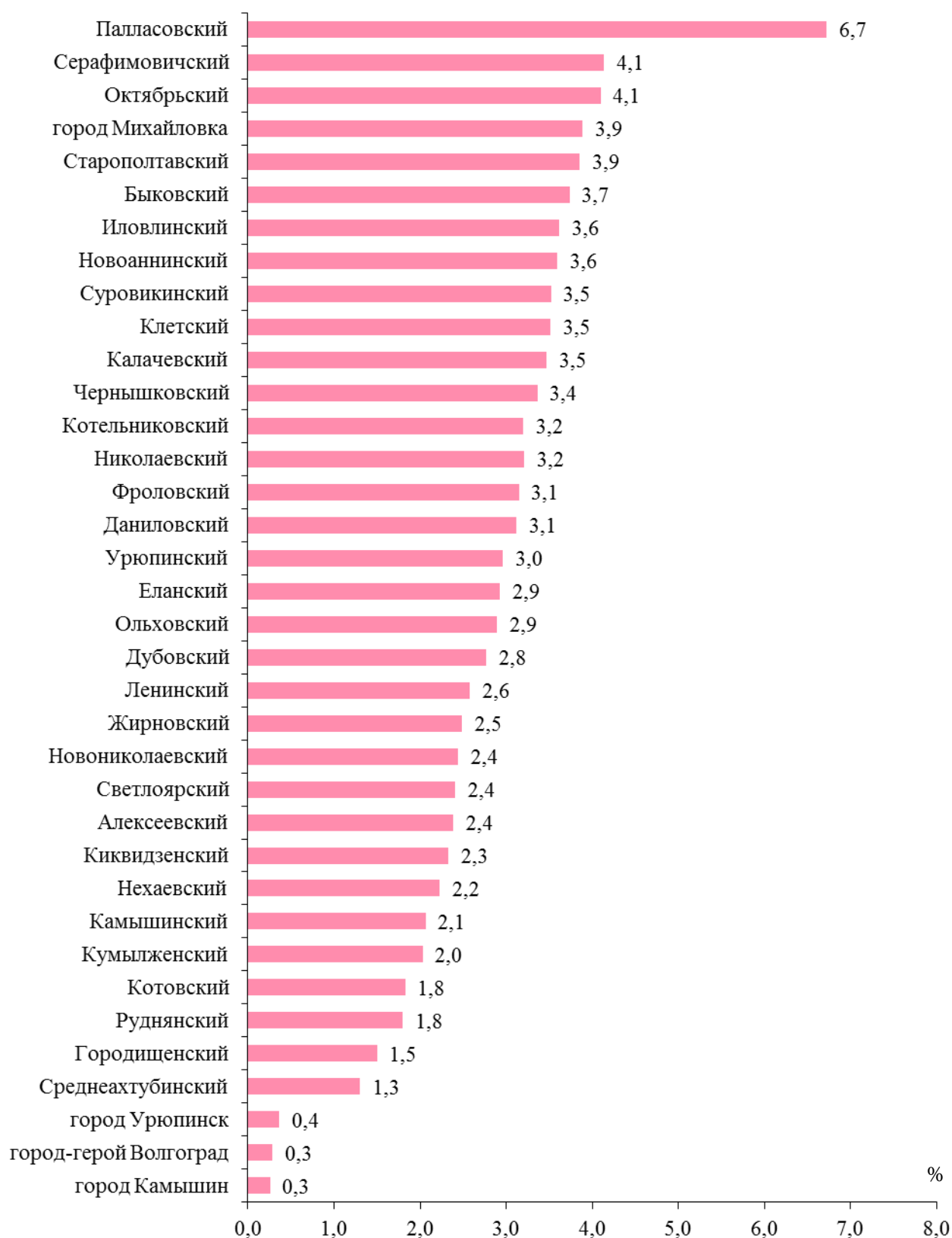




**ИТОГИ ВСЕРОССИЙСКОЙ  
СЕЛЬСКОХОЗЯЙСТВЕННОЙ ПЕРЕПИСИ  
2016 ГОДА ПО МУНИЦИПАЛЬНЫМ  
ОБРАЗОВАНИЯМ ВОЛГОГРАДСКОЙ  
ОБЛАСТИ**

### 39. Удельный вес муниципальных образований Волгоградской области по общей площади сельскохозяйственных угодий

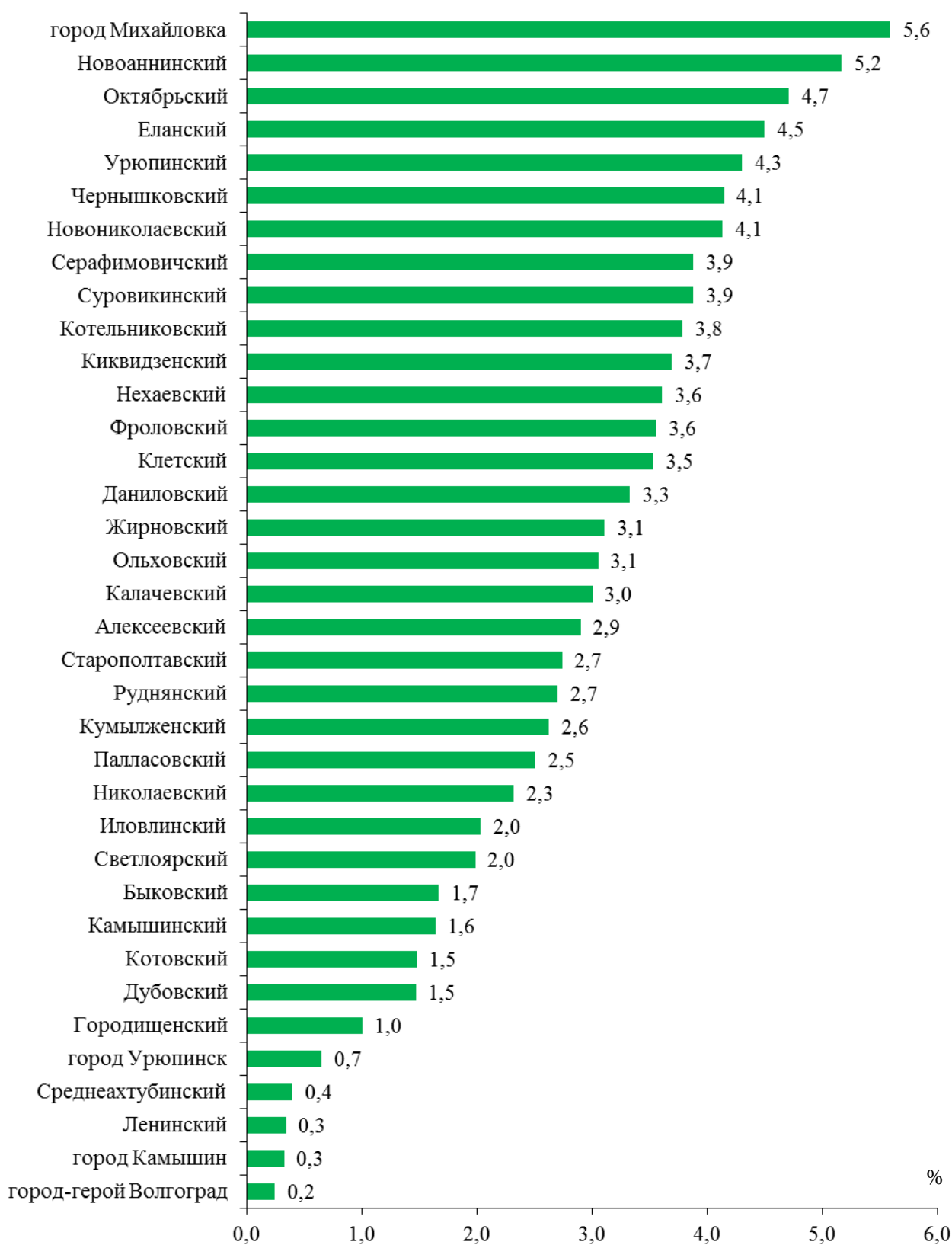
(на 1 июля 2016 года; в процентах от общей площади сельскохозяйственных угодий в хозяйствах всех категорий)



В г. Волжский и г. Фролово – значение показателя меньше 0,1

#### 40. Удельный вес муниципальных образований Волгоградской области по общей посевной площади сельскохозяйственных культур

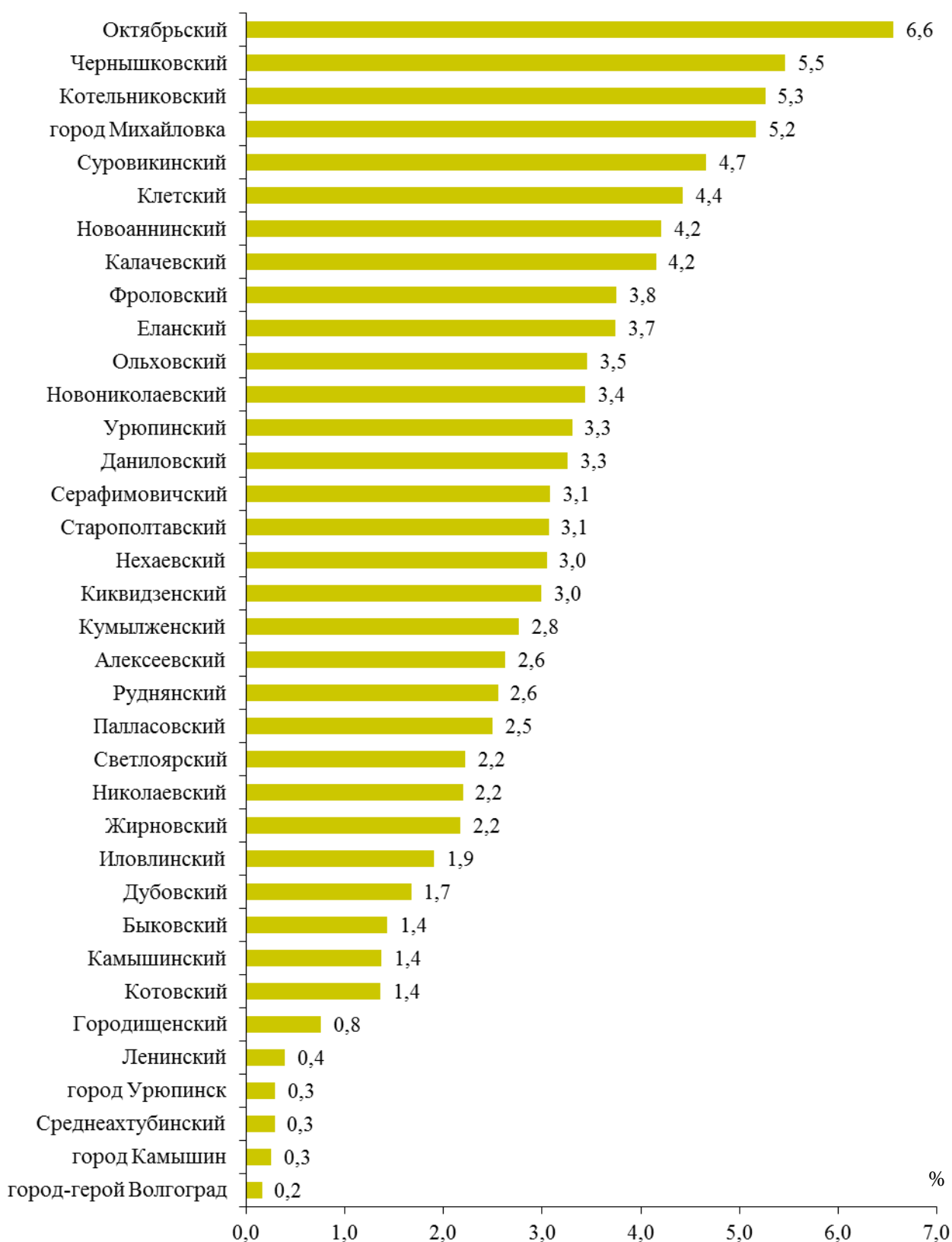
(на 1 июля 2016 года; в процентах от общей площади сельскохозяйственных культур в хозяйствах всех категорий)



В г. Волжский и г. Фролово – значение показателя меньше 0,1

#### 41. Удельный вес муниципальных образований Волгоградской области по посевной площади зерновых и зернобобовых культур

(на 1 июля 2016 года; в процентах от общей посевной площади зерновых и зернобобовых культур в хозяйствах всех категорий)

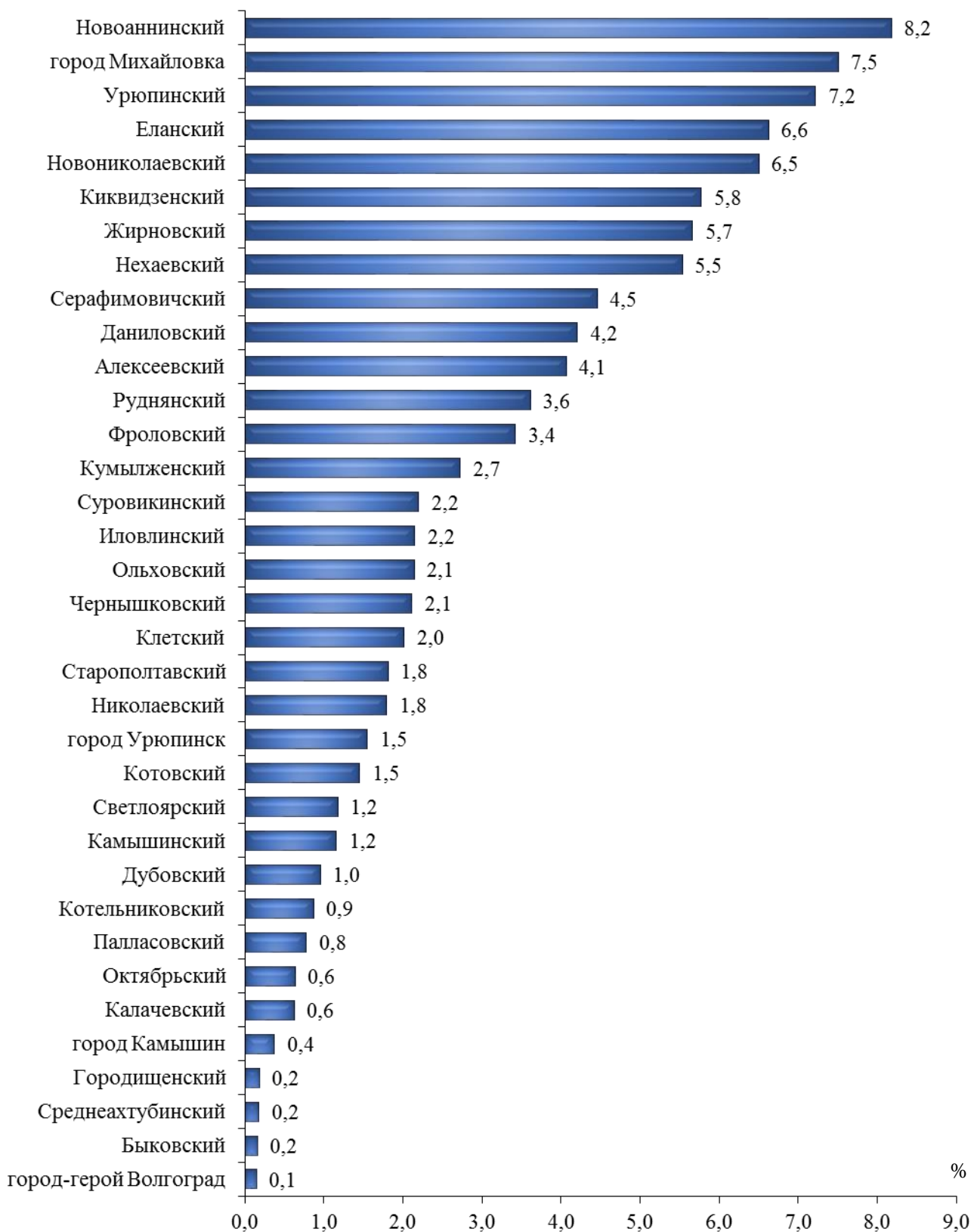


В г. Волжский и г. Фролово – значение показателя меньше 0,1



## 42. Удельный вес муниципальных образований Волгоградской области по посевной площади технических культур

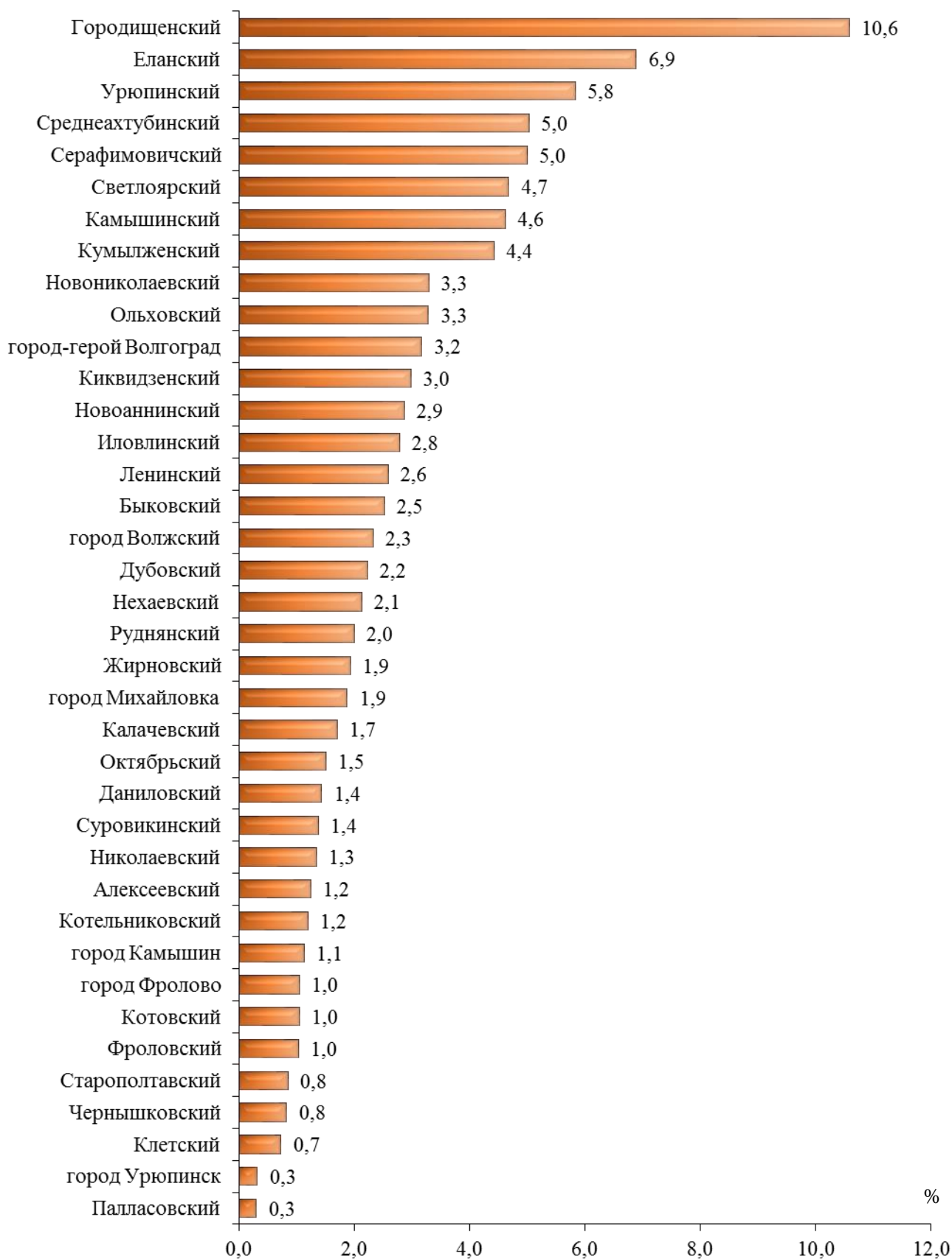
(на 1 июля 2016 года; в процентах от общей посевной площади технических культур в хозяйствах всех категорий)



В Ленинском муниципальном районе и г. Волжский – значение показателя меньше 0,1

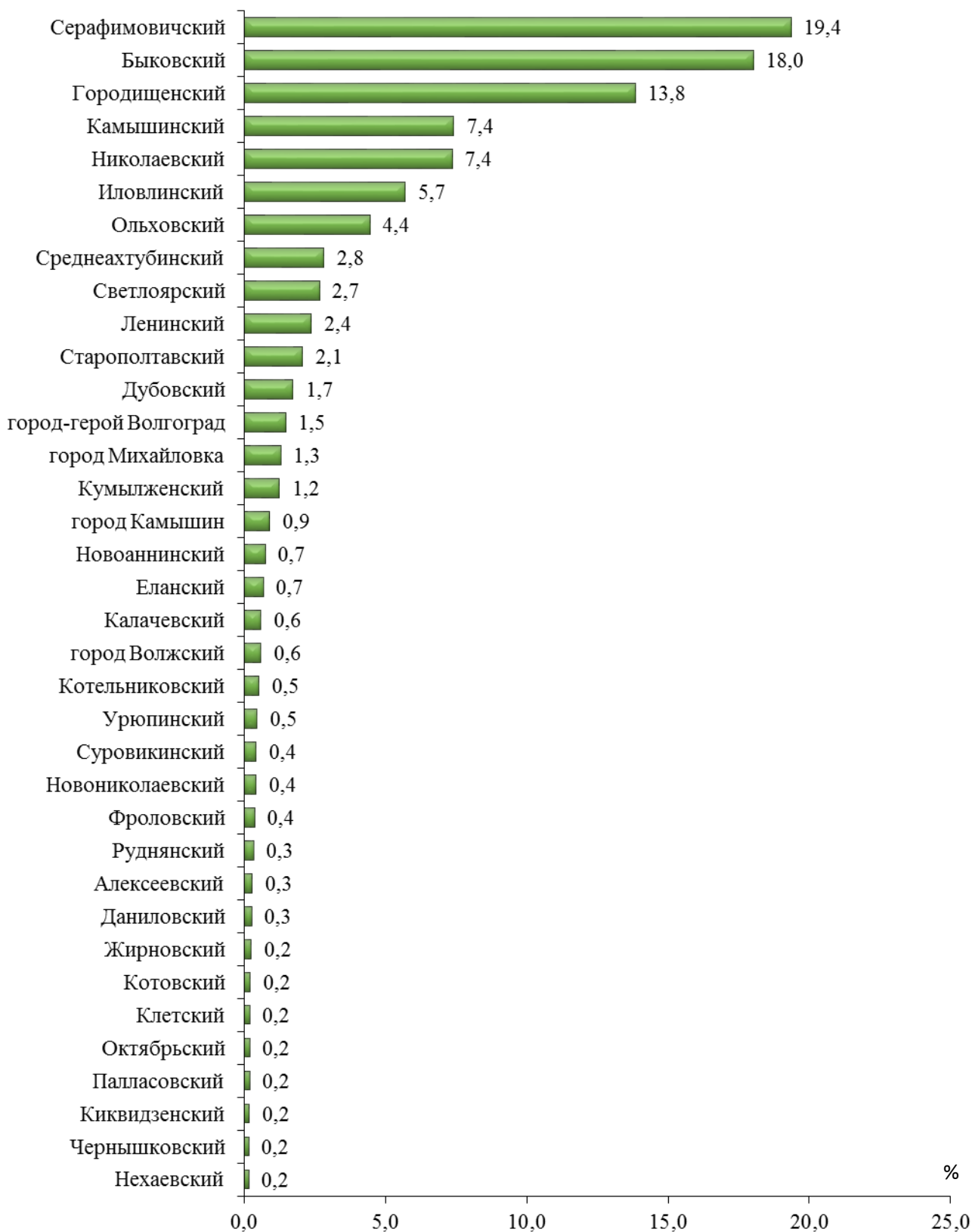
### 43. Удельный вес муниципальных образований Волгоградской области по посевной площади картофеля

(на 1 июля 2016 года; в процентах от общей посевной площади картофеля в хозяйствах всех категорий)



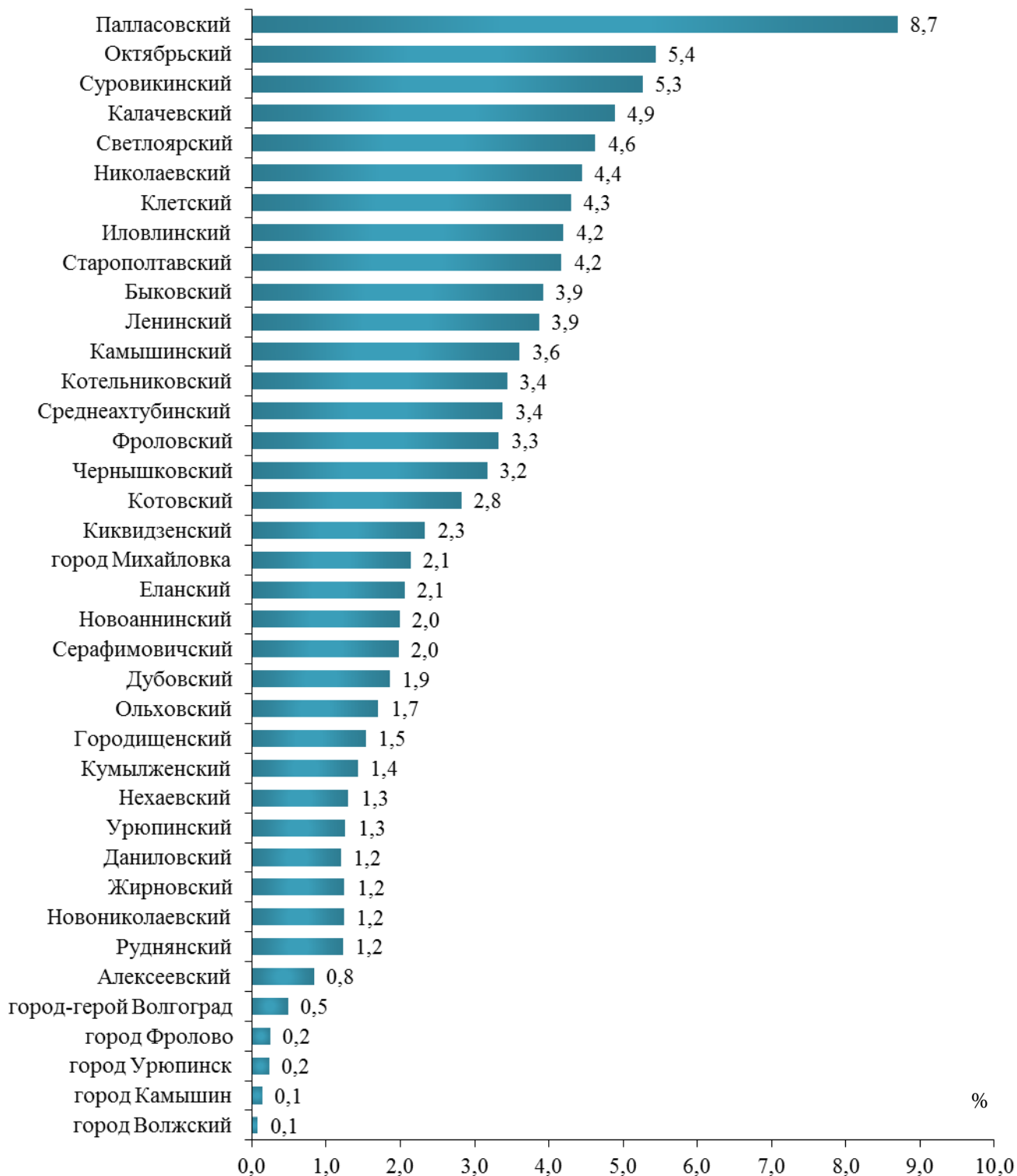
#### 44. Удельный вес муниципальных образований Волгоградской области по посевной площади овощных и бахчевых культур

(на 1 июля 2016 года; в процентах от общей посевной площади овощных и бахчевых культур в хозяйствах всех категорий)

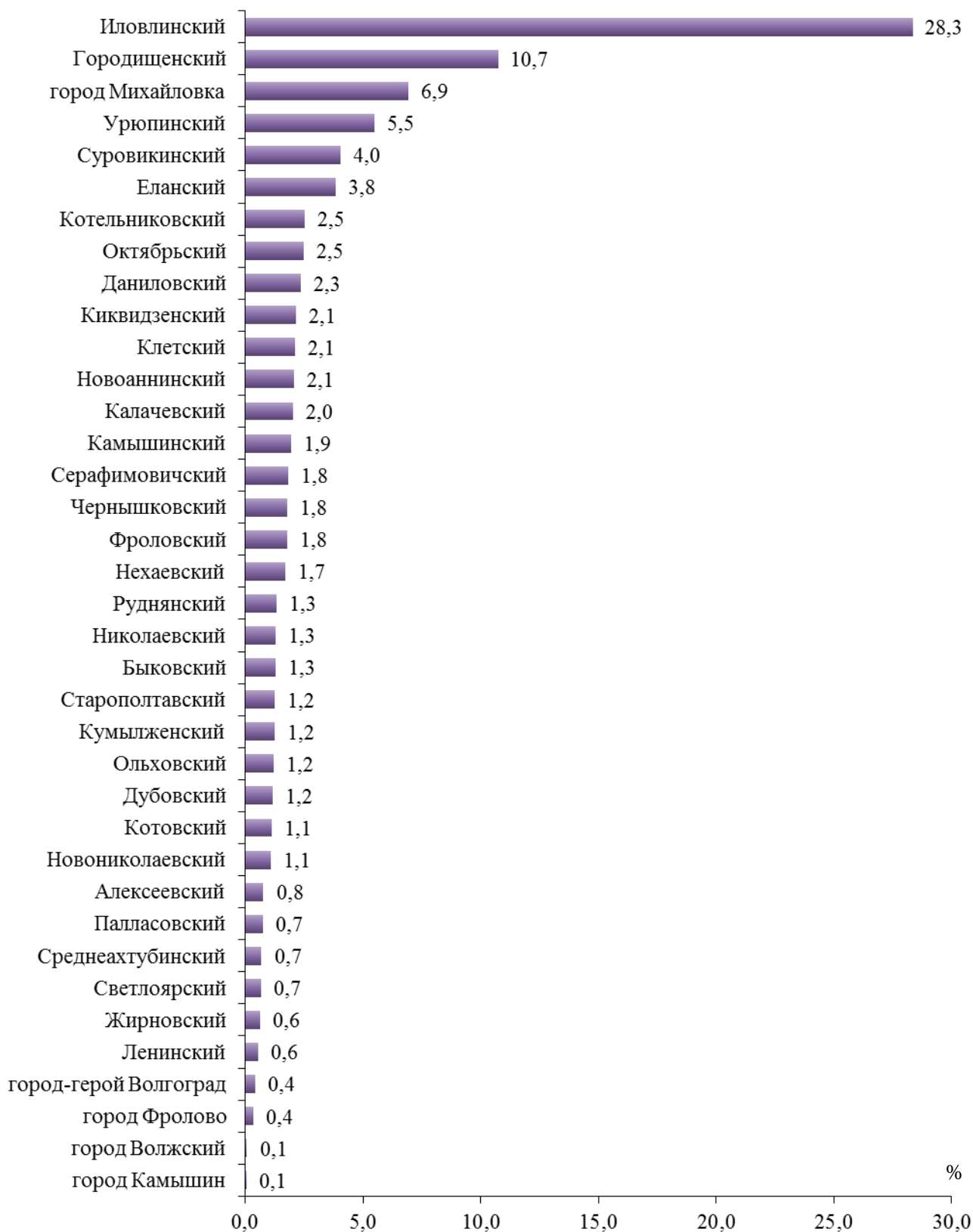


В г. Урюпинск и г. Фролово – значение показателя меньше 0,1

**45. Удельный вес муниципальных образований  
Волгоградской области по поголовью крупного рогатого скота**  
(на 1 июля 2016 года; в процентах от общего поголовья крупного рогатого скота  
в хозяйствах всех категорий)

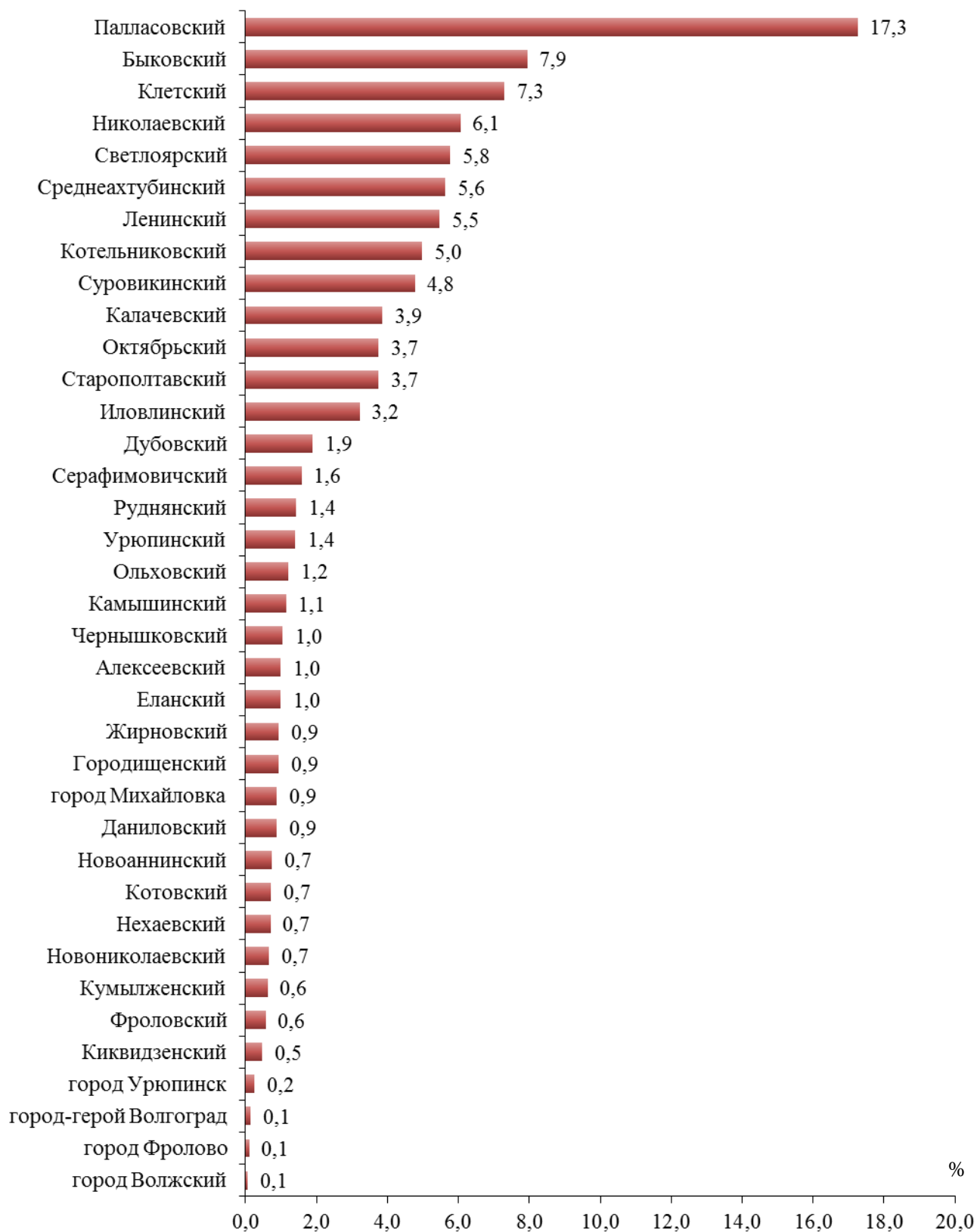


**46. Удельный вес муниципальных образований  
Волгоградской области по поголовью свиней**  
(на 1 июля 2016 года; в процентах от общего поголовья свиней  
в хозяйствах всех категорий)



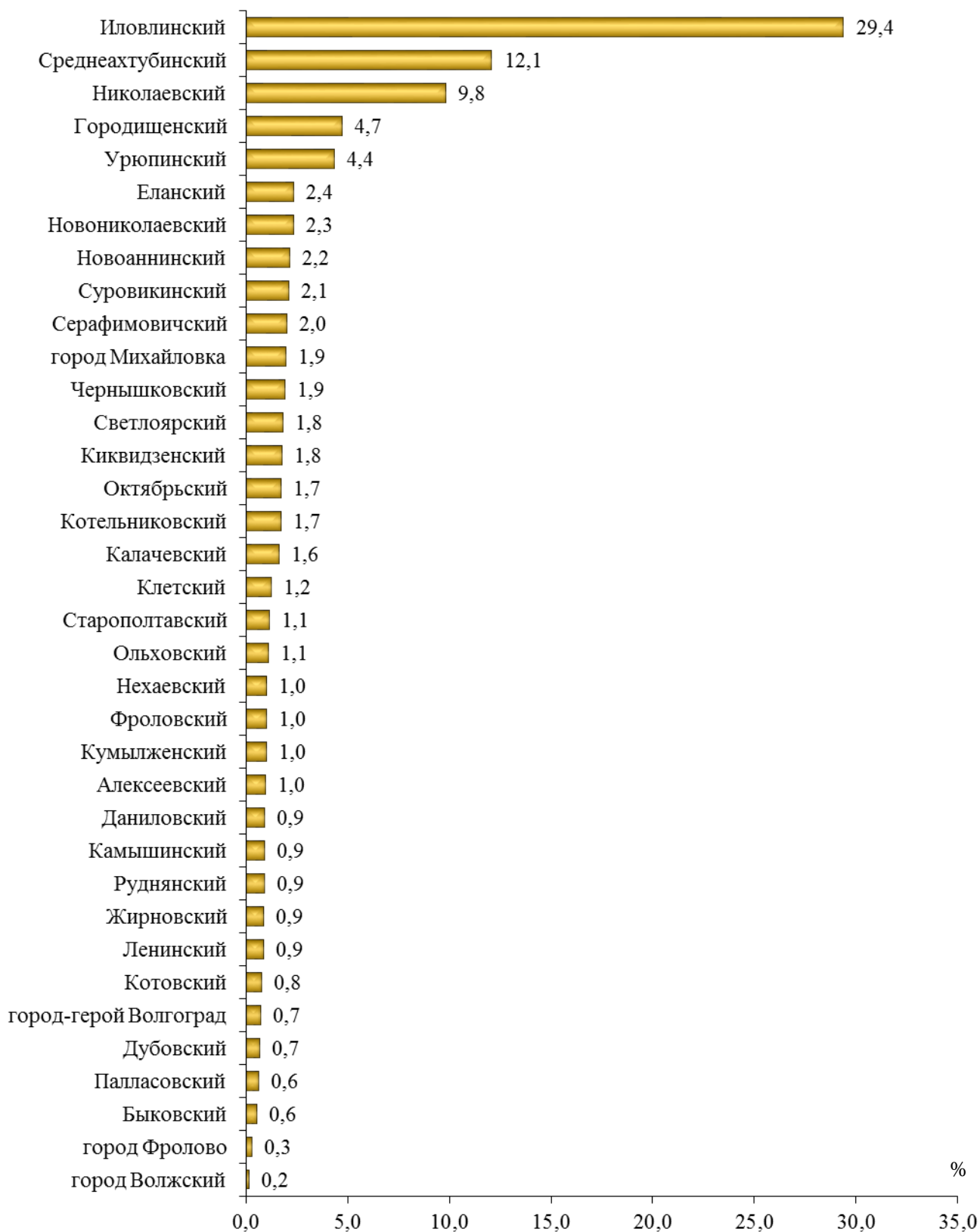
В г. Урюпинск – значение показателя меньше 0,1

**47. Удельный вес муниципальных образований  
Волгоградской области по поголовью овец и коз**  
(на 1 июля 2016 года; в процентах от общего поголовья овец и коз  
в хозяйствах всех категорий)



В г. Камышин – значение показателя меньше 0,1

**48. Удельный вес муниципальных образований  
Волгоградской области по поголовью птицы**  
(на 1 июля 2016 года; в процентах от общего поголовья птицы  
в хозяйствах всех категорий)



В г. Камышин и г. Урюпинск – значение показателя меньше 0,1

## МЕТОДОЛОГИЧЕСКИЕ ПОЯСНЕНИЯ

**В хозяйства всех категорий** включены сельскохозяйственные организации, крестьянские (фермерские) хозяйства, индивидуальные предприниматели и хозяйства населения.

**К сельскохозяйственным организациям** отнесены хозяйственные товарищества, общества и партнерства (в том числе публичные и непубличные акционерные общества), производственные кооперативы, родовые общины, унитарные предприятия, подсобные сельскохозяйственные предприятия несельскохозяйственных организаций.

**Крестьянское (фермерское) хозяйство** – объединение граждан, связанных родством и (или) свойством, имеющих в общей собственности имущество и совместно осуществляющих производственную и иную хозяйственную деятельность (производство, переработку, хранение, транспортировку и реализацию сельскохозяйственной продукции), основанную на их личном участии (статья 1 Федерального закона от 11 июня 2003 г. № 74-ФЗ «О крестьянском (фермерском) хозяйстве»).

**Индивидуальный предприниматель** – гражданин (физическое лицо), занимающийся предпринимательской деятельностью без образования юридического лица с момента его государственной регистрации в соответствии со статьей 23 Гражданского кодекса Российской Федерации и заявивший в Свидетельстве о государственной регистрации вида деятельности, отнесенные согласно Общероссийскому классификатору видов экономической деятельности (ОКВЭД) к сельскому хозяйству.

**К хозяйствам населения** отнесены личные подсобные и другие индивидуальные хозяйства граждан, а также хозяйства граждан, имеющих земельные участки в садоводческих, огороднических и дачных некоммерческих объединениях.

**Личное подсобное хозяйство** – форма непредпринимательской деятельности по производству и переработке сельскохозяйственной продукции, осуществляемой личным трудом гражданина и членов его семьи в целях удовлетворения личных потребностей на земельном участке, предоставленном или приобретенном для ведения личного подсобного хозяйства. Землепользование хозяйств может состоять из приусадебных и полевых участков (статьи 2, 4 Федерального закона от 7 июля 2003 г. № 112-ФЗ «О личном подсобном хозяйстве»).



**К другим индивидуальным хозяйствам граждан** отнесены:

- граждане, имеющие земельные участки для индивидуального жилищного строительства с площадью 4 и более соток и занимающиеся сельскохозяйственным производством;

- граждане, имеющие земельные участки (садовые, огородные, дачные и другие), не входящие в некоммерческие объединения граждан;

- граждане, не имеющие земли, но имеющие сельскохозяйственных животных.

**Садоводческое, огородническое, дачное некоммерческое объединение граждан** – некоммерческая организация, учрежденная гражданами на добровольных началах для содействия ее членам в решении общих социально-хозяйственных задач ведения садоводства, огородничества и дачного хозяйства (статья 1 Федерального закона от 15 апреля 1998 г. № 66-ФЗ «О садоводческих, огороднических и дачных некоммерческих объединениях граждан»).

Итоги по категориям сельскохозяйственных производителей, в том числе по хозяйствам граждан в сельских поселениях, городских округах и городских поселениях сформированы в соответствии с Общероссийским классификатором территорий муниципальных образований (ОКТМО). В данные по хозяйствам граждан в сельских поселениях включены также соответствующие сведения по межселенным территориям.

В соответствии с официальной статистической методологией Росстата граждане, имеющие земельный участок в садоводческих, огороднических и дачных некоммерческих объединениях, личные подсобные и другие индивидуальные хозяйства граждан в городских поселениях и городских округах обследовались с применением выборочного метода статистического наблюдения. Сводные данные по этим категориям хозяйств представлены с учетом распространения данных выборочной совокупности на всю генеральную совокупность.

**Постоянные работники** – лица списочного состава, принятые на работу в соответствии с заключенным трудовым договором (контрактом) на неопределенный срок, то есть без указания времени его окончания.

**Временные и/или сезонные работники** – работавшие в организации (хозяйстве) по трудовым договорам о временной работе, заключенным в срок до двух месяцев, о сезонной работе на срок до шести месяцев и по договорам гражданско-правового характера, а также на основе устной договоренности.

**В общей площади земли** организации (хозяйства) показывается общая площадь, находящаяся **в пользовании** организации (хозяйства) на дату проведения переписи (с учетом арендованной, но без учета сданной в аренду).

В общую земельную площадь некоммерческого объединения включены земли, предоставленные гражданам объединения, и земли объединения общего пользования.

**Сельскохозяйственные угодья** – земельные угодья, систематически используемые для получения сельскохозяйственной продукции. К ним относятся пашня, залежь, многолетние насаждения, сенокосы, пастбища.

**Пашня**–сельскохозяйственное угодье, систематически обрабатываемое и используемое под посевы сельскохозяйственных культур, включая посевы многолетних трав, а также чистые пары. К пашне также относятся площади парников и теплиц. В пашню не включаются земельные участки сенокосов и пастбищ, распаханые с целью их коренного улучшения и занятые посевами предварительных культур (в течение не более двух-трех лет), а также междурядья сада, используемые под посевы.

В площадь **фактически используемых сельскохозяйственных угодий** включаются сельскохозяйственные угодья, на которых фактически осуществлялось сельскохозяйственное производство в 2015-2016 годах.

**Посевные площади** – часть пашни, занятая под посевы сельскохозяйственных культур.

**Многолетние насаждения** – сельскохозяйственные угодья, используемые под искусственные насаждения древесных, кустарниковых (безлесной площади) и некоторых травянистых растений, предназначенных для получения урожая плодово-ягодной, технической и лекарственной продукции.

В площадь многолетних плодовых насаждений и ягодных культур включена площадь, занятая плодовыми деревьями, кустарниками, а также ягодниками на обособленных участках.

Площадь ягодных насаждений в междурядьях садов учитывается в площади соответствующей культуры.

**Поголовье сельскохозяйственных животных** включает поголовье всех возрастных групп соответствующего вида скота и птицы на 1 июля 2016 г., а на отдаленных и труднодоступных территориях, в которых перепись проходила с 15 сентября по 15 ноября, на 1 сентября 2016 года.

Статистический материал подготовлен по данным официальной статистической информации, сформированной в Территориальном органе Федеральной службы государственной статистики по Волгоградской области

Ответственный за выпуск данного материала: отдел статистики сельского хозяйства и окружающей природной среды, начальник отдела Очеретяная Д.В.

Тел. (8442) 60-67-05

Наш адрес:

400066, Россия, г. Волгоград,  
ул. Володарского,1

e-mail: [p34-volgastat@gks.ru](mailto:p34-volgastat@gks.ru)

<http://volgastat.gks.ru>